

# แผนพัฒนาท้องถิ่น (พ.ศ.2566-2570)



งานวิเคราะห์นโยบายและแผน  
องค์การบริหารส่วนตำบลหนองห้อย  
อำเภอหนองสองห้อง จังหวัดขอนแก่น  
กรมการปกครองส่วนท้องถิ่น  
กระทรวงมหาดไทย

## คำนำ

บทบัญญัติรัฐธรรมนูญแห่งราชอาณาจักรไทย พุทธศักราช 2557 (ฉบับชั่วคราว) ได้บัญญัติเกี่ยวกับหลักเกณฑ์การปกครองส่วนท้องถิ่น และการกระจายอำนาจให้องค์กรปกครองส่วนท้องถิ่นไว้อย่างชัดเจน เพื่อให้การพัฒนาการกระจายอำนาจเป็นไปอย่างต่อเนื่อง และสารถแก้ไขปัญหาที่เป็นอุปสรรคในการดำเนินงานขององค์กรปกครองส่วนท้องถิ่นมีความเป็นอิสระในการกำหนดนโยบายการปกครองการบริหารงานบุคคล การเงิน และการคลัง และให้มีอำนาจหน้าที่ของตนเองโดยเฉพาะ กำหนดอำนาจหน้าที่ระหว่างรัฐกับองค์กรปกครองส่วนท้องถิ่น ทั้งนี้ โดยคำนึงถึงการกระจายอำนาจให้แก่ท้องถิ่นและจัดสรรสัดส่วนภาษีและอากรระหว่างรัฐกับองค์กรปกครองส่วนท้องถิ่นด้วยกัน ซึ่งได้กำหนดให้แต่ละองค์กรปกครองส่วนท้องถิ่นจัดทำแผนงานโครงการพัฒนาเพื่อตอบสนองต่อปัญหาและความต้องการของประชาชน โดยระเบียบกระทรวงมหาดไทยว่าด้วยการจัดทำแผนพัฒนาขององค์กรปกครองส่วนท้องถิ่น (ฉบับที่ 2) พ.ศ.2559 กำหนดให้องค์กรปกครองส่วนท้องถิ่นจัดทำแผนพัฒนาองค์การบริหารส่วนตำบล ซึ่งเป็นแผนพัฒนาเศรษฐกิจและสังคมของท้องถิ่นเพื่อเป็นการกำหนดทิศทางในการพัฒนาของแต่ละท้องถิ่น ให้สอดคล้องกับสภาพปัญหา ความต้องการ และศักยภาพของแต่ละท้องถิ่น รวมทั้งเป็นการสอดประสานสนับสนุนยุทธศาสตร์การพัฒนาจังหวัดและการพัฒนาประเทศตามแผนพัฒนาเศรษฐกิจและสังคมแห่งชาติ, ยุทธศาสตร์ชาติ 20 ปี ตลอดจนนโยบายที่สำคัญของรัฐบาล

ดังนั้น องค์การบริหารส่วนตำบลดอนดั่ง จึงได้ตระหนักถึงความสำคัญของการจัดทำแผนพัฒนาท้องถิ่น(พ.ศ.2566-2570)ขององค์การบริหารส่วนตำบลดอนดั่งฉบับนี้ขึ้นมาเพื่อใช้เป็นแนวทางในการพัฒนาท้องถิ่น

องค์การบริหารส่วนตำบลดอนดั่ง

# ส่วนที่ 1

## สภาพทั่วไปและข้อมูลพื้นฐาน

### 1. ด้านกายภาพ

#### 1.1 ที่ตั้งของหมู่บ้านหรือชุมชนหรือตำบล

ที่ตั้งของหมู่บ้านในเขตองค์การบริหารส่วนตำบลดอนดั่ง

ตำบลดอนดั่ง ประกอบด้วย

หมู่ที่ 1 บ้านดอนดั่ง

หมู่ที่ 2 บ้านกระหนวน

หมู่ที่ 3 บ้านหนองทุ่ม

หมู่ที่ 4 บ้านหนองวัดป่า

หมู่ที่ 5 บ้านหนองค่าย

หมู่ที่ 6 บ้านโนนสว่าง

หมู่ที่ 7 บ้านหินแร่

หมู่ที่ 8 บ้านหนองแวงน้อย

หมู่ที่ 9 บ้านโนนพัน

หมู่ที่ 10 บ้านเสรีชล

สำนักงานองค์การบริหารส่วนตำบลดอนดั่ง

ตั้งอยู่ที่ 60 หมู่ที่ 5 ตำบลดอนดั่ง อำเภอหนองสองห้อง จังหวัดขอนแก่น 40190

โทรศัพท์ 043-009625

#### 1.2 ลักษณะภูมิประเทศ

-ทิศเหนือจดตำบลคิมชาด มีถนน รพช.จากบ้านชาติใหญ่ถึงบ้านโนนสะอาดตำบลดอนดั่งเป็นเส้นแนวเขตตำบล

-ทิศตะวันออก จดตำบลดอนดั่ง ตำบลหนองไผ่ล้อมมีลำห้วยสาธารณะเป็นเส้นแนวเขตและตำบลติดต่อเขตเทศบาลตำบลหนองสองห้อง

-ทิศใต้ จดตำบลหนองสองห้อง มีถนนหลวง 207เป็นเส้นแนวเขตตำบล

-ทิศตะวันตก จดตำบลหนองเม็ก มีลำห้วยสาธารณะเป็นเส้นแนวเขต

#### 1.3 ลักษณะภูมิอากาศ

ลักษณะอากาศมีลักษณะร้อนชื้น อากาศเปลี่ยนแปลงไปตามฤดู ซึ่งมี 3 ฤดู ดังนี้

**ฤดูร้อน** เริ่มตั้งแต่มิถุนายนถึงกลางเดือนพฤษภาคม อากาศร้อนและแห้ง แต่บางครั้งอาจมีอากาศเย็น บ้างครั้งเกิดพายุฝนฟ้าคะนองและลมกระโชกแรงหรืออาจมีลูกเห็บตกก่อให้เกิดความเสียหายแก่ประชาชนทุกปี เรียกว่า “พายุฤดูร้อน” อากาศร้อน จะมีอุณหภูมิระหว่าง 35 – 39.9 องศาเซลเซียส ร้อนจัด มีอุณหภูมิประมาณ 40 องศาเซลเซียสขึ้นไป

**ฤดูฝน** เริ่มตั้งแต่กลางเดือนพฤษภาคม ฝนตกมากในช่วงเดือน พฤษภาคม – ตุลาคม แต่อาจเกิด“ช่วง ฝนทิ้ง” ซึ่งอาจนานประมาณ 1 – 2 สัปดาห์หรือบางปีอาจเกิดขึ้นรุนแรงและมีฝนน้อยนานนับเดือน ในเดือนกรกฎาคม แต่ในเขต อบต.ไม่เคยเกิดอุทกภัย

**ฤดูหนาว** เริ่มตั้งแต่กลางเดือนตุลาคมถึงกลางเดือนกุมภาพันธ์ ในช่วงกลางเดือนตุลาคมนานราว 1-2 สัปดาห์ เป็นช่วงเปลี่ยนฤดูจากฤดูฝนเป็นฤดูหนาว อากาศแปรปรวนไม่แน่นอน อาจเริ่มมีอากาศเย็นหรืออาจยังมีฝนฟ้า คะนอง อากาศหนาวอุณหภูมิต่ำสุด

#### 1.4 ลักษณะของดิน

ลักษณะดินโดยทั่วไปเป็นดินร่วนปนทราย ประมาณ 75% ดินลูกรังประมาณ 15 % ลักษณะดินใน พื้นที่เป็นดินเหนียวประมาณ 10 %

## 2. ด้านการเมือง/การปกครอง

### 1)เขตการปกครอง

เขตตำบลตอนตั้ง ได้แบ่งพื้นที่การปกครองออกเป็น 10 หมู่บ้าน ได้แก่

หมู่ที่ 1 บ้านดอนดั่ง	นายศิริ	อ่อนฤชา	ผู้ใหญ่บ้าน	โทร. 08-7862-2573
	นางพิสมัย	เงาปัดชา	ผช.ผู้ใหญ่บ้าน	โทร. 08-4793-3187
	นายมงคล	หารมาก	ผช.ผู้ใหญ่บ้าน	โทร. 08-5244-6520
หมู่ที่ 2 บ้านกระหนวน	นายบุญชู	รักคำพันธ์	ผู้ใหญ่บ้าน	โทร. 09-1728-3933
	นายมณีจักร	ปุมสีดา	ผช.ผู้ใหญ่บ้าน	โทร. 06-3796-3398
	นารัชนี	มาตย์นอก	ผช.ผู้ใหญ่บ้าน	โทร. 09-3328-4778
หมู่ที่ 3 บ้านหนองทุ่ม	นายสนิท	มาตย์แท่น	ผู้ใหญ่บ้าน	โทร. 09-5512-8255
	นางทองใบ	มาตย์ไค้ง	ผช.ผู้ใหญ่บ้าน	โทร. 08-2839-7663
	นางณัฐธิดา	เกียรตินอก	ผช.ผู้ใหญ่บ้าน	โทร. 08-3343-2684
หมู่ที่ 4 บ้านหนองวัดป่า	นายสะอาด	อุดมรัตน์	กำนันตำบลตอนตั้ง	โทร. 06-0185-6874
	นายทองดี	เหลื่อมล้ำ	ผช.ผู้ใหญ่บ้าน	โทร. 09-3463-5322
	นายโรจน์	กระมลละคร	ผช.ผู้ใหญ่บ้าน	โทร. -
	นางกาญจนา	จำป่าแก้ว	แพทย์ประจำตำบล	โทร. 08-5750-5569
หมู่ที่ 5 บ้านหนองค่าย	นายแดง	จันทรา	ผู้ใหญ่บ้าน	โทร. 06-1036-0628
	นายสนั่น	คิมเมย์	ผช.ผู้ใหญ่บ้าน	โทร. 09-8609-7145
	นางยนต์	โสสมคำภา	ผช.ผู้ใหญ่บ้าน	โทร. 09-2478-5914
หมู่ที่ 6 บ้านโนนสว่าง	นายประวิทย์	พลไรสง	ผู้ใหญ่บ้าน	โทร. 08-2855-6133
	นายสุนันท์	แสงสุด	ผช.ผู้ใหญ่บ้าน	โทร. 08-3327-5881
	นางรำไย	สีหามาตย์	ผช.ผู้ใหญ่บ้าน	โทร. 09-3421-3899
หมู่ที่ 7 บ้านหินแร่	นายอุดร	ภูศรีฤทธิ	ผู้ใหญ่บ้าน	โทร. 06-1062-3529
	นายมงคล	ใจคง	ผช.ผู้ใหญ่บ้าน	โทร. 08-2840-4624
	นายอนันต์	พระเวียงคำ	ผช.ผู้ใหญ่บ้าน	โทร. 06-3019-6700
หมู่ที่ 8 บ้านหนองแวงน้อยนายสมศักดิ์		อุ้งแก้ว	ผู้ใหญ่บ้าน	โทร. 08-1362-7525

หมู่ที่ 9 บ้านโนนทัน	นายบุญเลี้ยง	สุรักษ์	ผช.ผู้ใหญ่บ้าน	โทร. 08-8329-5437
	นายบุญเคน	ชาชัย	ผช.ผู้ใหญ่บ้าน	โทร. 09-8116-4903
	นายทวี	กุดมนต์	ผู้ใหญ่บ้าน	โทร. 08-9937-7553
	นายท่าน	ประทุมนอก	ผช.ผู้ใหญ่บ้าน	โทร. 06-1076-6132
	นายธนภัทร	สมพล	ผช.ผู้ใหญ่บ้าน	โทร. 08-0766-8790
หมู่ที่ 10 บ้านเสีชล	นายบุญลือ	เทพบรรทม	ผู้ใหญ่บ้าน	โทร. 09-5327-1479
	นายสมชาย	दानเสนา	ผช.ผู้ใหญ่บ้าน	โทร. 08-6225-2367
	นายอุทิศ	แก้วกาหลง	ผช.ผู้ใหญ่บ้าน	โทร. 08-7856-5015

## 2.2 การเลือกตั้ง

องค์การบริหารส่วนตำบลตอนดั่งแบ่งการเลือกตั้งออกเป็น 2 ประเภท คือการเลือกตั้งนายกองค์การบริหารส่วนตำบลตอนดั่งและสมาชิกองค์การบริหารส่วนตำบลชุดปัจจุบัน

## 3. ประชากร

### 3.1. ข้อมูลเกี่ยวกับจำนวนประชากร(ข้อมูล ณ เดือน กันยายน 2564)

จำนวนประชากร(ตามทะเบียนราษฎร)ทั้งสิ้น 4,551 คน แยกเป็น ชาย 2,316 คน หญิง 2,235 คน แยกเป็นรายหมู่บ้าน ซึ่งประกอบไปด้วยจำนวน 1,261 หลังคาเรือน ดังนี้

หมู่ที่	บ้าน	จำนวนประชากร		จำนวนครัวเรือนปี 2564
		ชาย	หญิง	
1	ตอนดั่ง	260	247	119
2	กระหนวน	315	301	143
3	หนองพุ่ม	205	188	93
4	หนองวัดป่า	404	389	210
5	หนองค่าย	162	175	106
6	โนนสว่าง	198	203	127
7	หินแร่	309	302	152
8	หนองแวงน้อย	224	207	136
9	โนนทัน	190	159	100
10	เสีชล	49	64	75

#### 4. สภาพทางสังคม

##### 4.1การศึกษา

จากการสำรวจข้อมูลพื้นฐานพบว่า ประชากรอายุ 15 – 60 ปีเต็ม ร้อยละ 99 อ่าน เขียนภาษาไทยและคิดเลขอย่างง่ายได้ เด็กอายุ 6 – 14 ปี ร้อยละ 100 ได้รับการศึกษาภาคบังคับ 9 ปี ได้เรียนต่อชั้นมัธยมศึกษาปีที่ 4 หรือเทียบเท่า และที่ไม่ได้เรียนต่อมีงานทำ ร้อยละ 99 ด้านการศึกษาอยู่ในเกณฑ์ที่ดี ปัญหาคือ ยังไม่สามารถที่จะแข่งขันกับเมืองใหญ่ๆ ได้ การแก้ปัญหาของอบต. ได้จัดกิจกรรมให้กับเด็กของศูนย์พัฒนาเด็กเล็ก การสนับสนุนอาหารเสริมนม อาหารกลางวัน ในหับทางโรงเรียนในเขตพื้นที่ และร่วมกันจัดกิจกรรมต่างๆ กับทางโรงเรียน

โรงเรียนในเขตพื้นที่องค์การบริหารส่วนตำบลดอนดั่ง มีจำนวน 4 โรงเรียน ดังนี้

สังกัด	จำนวน	หมายเหตุ
1.โรงเรียนบ้านหนองวัดป่า		
- ผู้อำนวยการโรงเรียน	1 คน	
- จำนวนข้าราชการครู	5 คน	
- พนักงานจ้าง	2 คน	
- ครูอัตราจ้าง	2 คน	
- ครูธุรการ	1 คน	
- นักการภารโรง	1 คน	
- จำนวนนักเรียน	ชาย 41 คน หญิง 45 คน	
2.โรงเรียนบ้านกระหวนดอนดั่ง		
- ผู้อำนวยการโรงเรียน	1 คน	
- จำนวนข้าราชการครู	8 คน	
- พนักงานราชการ	1 คน	
- ครูอัตราจ้าง	2 คน	
- ครูธุรการ	1 คน	
- นักการภารโรง	1 คน	
- จำนวนนักเรียน	ชาย 61 คน หญิง 64 คน	

สังกัด	จำนวน	หมายเหตุ
3.โรงเรียนบ้านหนองแขงน้อย		
- ผู้อำนวยการโรงเรียน	1 คน	
- จำนวนข้าราชการครู	3 คน	
- พนักงานจ้าง	-	
- ครูอัตราจ้าง	1 คน	
- ครูธุรการ	1 คน	
- นักการภารโรง	1 คน	
- จำนวนนักเรียน	ชาย 32 คน หญิง 14 คน	
4.โรงเรียนบ้านหินแร่		
- ผู้อำนวยการโรงเรียน	1 คน	
- จำนวนข้าราชการครู	3 คน	
- พนักงานจ้าง	- คน	
- ครูอัตราจ้าง	2 คน	
- ครูธุรการ	1 คน	
- นักการภารโรง	1 คน	
- จำนวนนักเรียน	ชาย 29 คน หญิง 25 คน	

## 4.2. สาธารณสุข

จากการสำรวจข้อมูลพื้นฐานพบว่า ประชาชนส่วนมากมีสุขภาพที่ดี มีการคัดกรองสุขภาพให้กับประชาชนกลุ่มเสี่ยง โรคที่มักเกิดแก่ประชากรในชุมชน เช่นกัน ได้แก่ โรคความดัน เบาหวาน โรคไข้เลือดออก มือ-ปาก-เท้าในเด็ก และโรคอื่นๆ มีสถิติเข้ารับการรักษาพยาบาล ปัญหาคือประชาชนบางรายไม่ยอมไปคัดกรองหรือตรวจสุขภาพประจำปี การแก้ไขปัญหาคือ อบต.และหน่วยงานสาธารณสุข ได้จัดกิจกรรมร่วมมือกันรณรงค์ให้ชุมชนเห็นความสำคัญในเรื่องนี้ซึ่งก็ได้ผลในระดับหนึ่ง ประชาชนให้ความร่วมมือเป็นอย่างดี แต่ต้องเป็นการดำเนินการอย่างต่อเนื่องเป็นประจำทุกปี จากการสำรวจข้อมูลพื้นฐาน บางครัวเรือนไม่ได้กินอาหารที่ถูกสุขลักษณะ การใช้ยาเพื่อบำบัดอาการเจ็บป่วยที่ไม่เหมาะสม การออกกำลังกายยังไม่สม่ำเสมอ และประชากรส่วนมากไม่ได้รับการตรวจสุขภาพ ปัญหาเหล่านี้ อบต.พยายามอย่างยิ่งที่จะแก้ไข โดยร่วมมือกับสาธารณสุขจัดกิจกรรมเพื่อแก้ไขปัญหาต่างๆ

### 1. หน่วยงานด้านสาธารณสุข

- โรงพยาบาลส่งเสริมสุขภาพตำบลดอนดั่ง สังกัดกระทรวงสาธารณสุข จำนวน 1 แห่ง โดยมีเจ้าหน้าที่ จำนวน 7 ราย ดังนี้

- 1.นายวิษณุยันต์ ไสยกิจ      นักวิชาการสาธารณสุขชำนาญการ(ผ.รพ.สต.ดอนดั่ง)
- 2.นางวนิดา      ไสยกิจ      นักวิชาการสาธารณสุขชำนาญการ
- 3.นายเมษฐภพ ดวงพ่ายัพ      เจ้าพนักงานสาธารณสุขชำนาญงาน
- 4.นางวรลักษณ์ กองสิน      พยาบาลวิชาชีพชำนาญการ
- 5.นางสาวณพัชชา อินทวิเศษ      เจ้าพนักงานทันตสาธารณสุขปฏิบัติงาน
- 6.นางวรรณรัตน์ สีดาแจ่ม      พนักงานบันทึกข้อมูล
- 7.นายบุญเที่ยง มหาปักเข      พนักงานบริการทั่วไป

### 4.3. อาชญากรรม

องค์การบริหารส่วนตำบลดอนดั่ง ไม่มีเหตุอาชญากรรมเกิดขึ้น แต่มีเหตุการณ์ลักขโมยทรัพย์สินประชาชน ซึ่งองค์การบริหารส่วนตำบลดอนดั่ง ก็ได้ดำเนินการป้องกันการเกิดเหตุดังกล่าว จากการสำรวจข้อมูลพื้นฐานพบว่า ส่วนมากครัวเรือนมีการป้องกันอุบัติภัยอย่างถูกวิธี มีความปลอดภัยในชีวิตและทรัพย์สิน รวมทั้งได้ตั้งจุดตรวจ จุดสกัด จุดบริการ ในช่วงเทศกาลที่มีวันหยุดหลายวัน เพื่ออำนวยความสะดวกให้กับประชาชน แต่ปัญหาที่พบเป็นประจำคือการทะเลาะวิวาทของกลุ่มวัยรุ่น โดยเฉพาะในสถานที่จัดงานดนตรี งานมหรสพ เป็นปัญหาที่ชุมชนได้รับผลกระทบเป็นอย่างมาก การแก้ไขปัญหา คือการแจ้งเตือนให้ผู้ปกครองดูแลบุตรหลานของตน ประชาสัมพันธ์ให้ทราบถึงผลกระทบ ผลเสียหาย และโทษที่ได้รับจากการเกิดเหตุทะเลาะวิวาท การขอความร่วมมือไปยังผู้นำ การขอกำลังจาก ตำรวจ ผู้นำ อปพร. เพื่อระงับเหตุไม่ให้เกิดความรุนแรง แต่จะไม่ให้เกิดขึ้นเลยยังเป็นปัญหาที่ปัจจุบันไม่สามารถที่จะแก้ไขได้ ทั้งที่มีการร่วมมือกันหลายฝ่าย เป็นเรื่องที่ทาง อบต.จะต้องหาวิธีที่จะแก้ไขปัญหาให้กับประชาชนต่อไป ตามอำนาจหน้าที่ที่สามารถดำเนินการได้

### 4.4. ยาเสพติด

ปัญหายาเสพติดในเขตองค์การบริหารส่วนตำบลดอนดั่ง จากการที่ทางสถานีตำรวจภูธรหนองสองห้อง ได้แจ้งให้กับ อบต.ดอนดั่งทราบนั้นพบว่าในเขต อบต.ดอนดั่ง มีผู้ที่ติดยาเสพติดแต่ เมื่อเทียบกับพื้นที่อื่นถือว่าน้อย และยังไม่พบผู้ค้า เหตุผลก็เนื่องมาจากว่าได้รับความร่วมมือกับทางผู้นำ ประชาชน หน่วยงานของ อบต.ดอนดั่งที่ช่วยสอดส่องดูแลอยู่เป็นประจำ การแก้ไขปัญหาของอบต.ดอนดั่งสามารถทำได้เฉพาะตามอำนาจหน้าที่เท่านั้น เช่น การณรงค์ การประชาสัมพันธ์ การแจ้งเบาะแส การฝึกอบรมให้ความรู้ ถ้านอกเหนือจากอำนาจหน้าที่ ก็เป็นเรื่องของอำเภอหรือตำรวจแล้วแต่กรณี ทั้งนี้ อบต.ก็ได้ให้ความร่วมมือมาโดยตลอด

### 4.5 การสังคมสงเคราะห์

องค์การบริหารส่วนตำบลดอนดั่ง ได้ดำเนินการด้านสังคมสงเคราะห์ ดังนี้

- 1.ผู้มีสิทธิได้รับเบี้ยยังชีพผู้สูงอายุ จำนวน 770 ราย
- 2.ผู้มีสิทธิได้รับเบี้ยผู้พิการ จำนวน 105 ราย
- 3.ผู้มีสิทธิได้รับเบี้ยยังชีพผู้ป่วยเอดส์ จำนวน 2 ราย

(ข้อมูลปีงบประมาณ พ.ศ.2565)

## 5. ระบบบริการพื้นฐาน

### 5.1การคมนาคมขนส่ง

ในเขต อบต.มีเส้นทางคมนาคมในพื้นที่ อบต.ที่เป็นถนนคอนกรีตเสริมเหล็ก ร้อยละ 80 เป้าหมายคือต้องการให้ได้มากกว่านี้หรือร้อยละ 100 โดยผู้บริหารมีนโยบายที่จะดำเนินการก่อสร้างถนนคอนกรีตเสริมเหล็กทุกสาย ปัญหาคือ อบต.ไม่สามารถดำเนินการได้เนื่องจากพื้นที่ยังไม่เป็นที่สาธารณะ จะดำเนินการได้ก็ต่อเมื่อต้องเป็นที่สาธารณะ ปัจจุบัน อบต.มีเส้นทางคมนาคม ดังนี้

#### เส้นทางคมนาคม

การคมนาคมตำบลดอนดั่ง มีถนนสายหลัก 2 สายคือ



1. ทางหลวงชนบทสายอ.หนองสองห้อง-อ.บ้านไผ่ ระยะทางเป็น 42 กิโลเมตร
2. ทางหลวงจากอำเภอหนองสองห้อง - ไปอำเภอพล ระยะทางเป็น 22 กิโลเมตร

1.2) สะพาน สะพานไม้ 1 แห่ง สะพานเหล็ก 1 แห่ง

1.3) การจัดการขนส่งมวลชน ประกอบด้วย

- รถโดยสารประจำทาง สายหนองสองห้อง-ขอนแก่น

1.4) ถนน ถนนของท้องถิ่น อบต.ตอนตั้ง ดังนี้

- ถนนคอนกรีต จำนวน 67 สาย
- ลาดยาง จำนวน 7 สาย
- ลูกรัง จำนวน 27 สาย
- หินคลุก จำนวน 13 สาย
- ถนนดิน จำนวน 23 สาย

## 5.2 การไฟฟ้า

การขยายเขตไฟฟ้า ปัจจุบันมีไฟฟ้าใช้ทุกครัวเรือน คิดเป็น 100 เปอร์เซ็นต์ ปัญหาคือไฟฟ้าส่องสว่างทางหรือที่สาธารณะยังไม่สามารถดำเนินการครอบคลุมพื้นที่ได้ทั้งหมด เนื่องจากพื้นที่ที่มีความต้องการให้ติดตั้งไฟฟ้าส่องสว่างนั้นยังไม่เป็นที่สาธารณะ อบต.จึงไม่สามารถดำเนินการได้เช่นเดียวกับถนน การแก้ปัญหาคือ ประสานความร่วมมือกันหลายๆ ฝ่าย เพื่อที่จะทำความเข้าใจกับประชาชนในพื้นที่ และวิธีการที่จะดำเนินการแก้ไขอย่างไร ทั้งนี้ อบต.ก็ได้ตั้งงบประมาณในส่วนนี้ไว้แล้ว และได้แจ้งประชาสัมพันธ์ให้ประชาชนได้รับทราบถึงเหตุผลเพื่อที่จะได้ช่วยกันแก้ไขปัญหาให้กับชุมชน ปัจจุบันในเขต อบต.มีไฟฟ้าใช้ ดังนี้

- (1) จำนวนครัวเรือนที่ใช้ไฟฟ้า จำนวน 1,261 หลังครัวเรือน
- (2) ไฟฟ้าสาธารณะ จำนวน 193 จุด

## 5.3 การประปา

ปัจจุบันประชาชนมีประปาหมู่บ้านและน้ำประปาส่วนภูมิภาคใช้ ดังนี้

- (1) เสรีชล หมู่ที่ 10 เป็นหมู่บ้านที่ใช้น้ำประปาส่วนภูมิภาค
- (2) แหล่งน้ำดิบที่ใช้ผลิตน้ำประปาได้จาก
  - สระน้ำหนองใหญ่ ( / ) (แหล่งน้ำผิวดิน)
  - แหล่งน้ำใต้ดิน ( / )

## 5.4 โทรศัพท์

- (1) จำนวนโทรศัพท์สาธารณะในเขตพื้นที่ จำนวน - เครื่อง
- (2) หอกระจายข่าวในพื้นที่ให้บริการได้ครอบคลุมร้อยละ 100 ของพื้นที่ อบต.

## 5.5 ปรขณีย์หรือการสื่อสารหรือการขนส่งและวัสดุ ครุภัณฑ์

## 6. ระบบเศรษฐกิจ

### 6.1 การเกษตร

ประชากรในเขต อบต.ประกอบอาชีพเกษตรกรรม ผลผลิตทางการเกษตรที่สำคัญ ได้แก่ ข้าว มันสำปะหลัง ดังนี้

- อาชีพเกษตรกรรม	ร้อยละ	70	ของจำนวนประชากรทั้งหมด
- อาชีพเลี้ยงสัตว์	ร้อยละ	13	ของจำนวนประชากรทั้งหมด
- อาชีพรับจ้าง	ร้อยละ	20	ของจำนวนประชากรทั้งหมด
- อาชีพค้าขาย	ร้อยละ	9	ของจำนวนประชากรทั้งหมด

### 6.2 การประมง (ในเขตอบต.ไม่มีการประมง)

### 6.3 การปศุสัตว์

- เป็นการประกอบกิจการในลักษณะเลี้ยงในครัวเรือนเป็นอาชีพหลักและอาชีพเสริม เช่น การเลี้ยงไก่ เป็ด โค สุกร กระบือ จำนวนสัตว์ในพื้นที่โดยประมาณ ดังนี้

โค	270	ตัว	กระบือ	185	ตัว	สุกร	76	ตัว
เป็ด	60	ตัว	ไก่	674	ตัว	อื่นๆ	-	ตัว

### 6.4 การบริการ

รีสอร์ท 2 แห่ง

### 6.5 การท่องเที่ยว

ในเขต อบต.ไม่มีแหล่งท่องเที่ยว แต่ได้ส่งเสริมการท่องเที่ยวให้เกิดขึ้นในชุมชน เช่น การจัดงานประเพณีต่างๆ

### 6.6 อุตสาหกรรม

- จำนวนกิจการอุตสาหกรรมขนาดเล็ก (โรงสีขนาดเล็ก) จำนวน 16 แห่ง
- มีโรงงาน จำนวน 2 แห่ง

### 6.7 การพาณิชย์และกลุ่มอาชีพ

#### การพาณิชย์

ร้านค้า	33	แห่ง
สถานีบริการน้ำมัน(ปั้มแก๊ส)	1	แห่ง
ฟาร์มสุกร	1	แห่ง

กลุ่มอาชีพ มีจำนวน 7 กลุ่ม

1. กลุ่มกลุ่มทอเสื่อกก บ้านหนองวัดป่า หมู่ที่ ๔
2. กลุ่มปลูกถั่วลิสง บ้านหนองวัดป่า หมู่ที่ ๔
3. กลุ่มผลิตข้าวอินทรีย์ บ้านดอนดั่ง หมู่ที่ 1
4. กลุ่มทอผ้าฝ้าย บ้านกระหนวน หมู่ที่ 2

5. กลุ่มไข่เค็ม	บ้านกระหนวน	หมู่ที่ 2, 3, 6
6. กลุ่มทอผ้าไหม	บ้านหินแร่	หมู่ที่ 7
7. กลุ่มทอผ้า	บ้านหินแร่	หมู่ที่ 7, 8

## 6.8 แรงงาน

จากการสำรวจข้อมูลพื้นฐานพบว่า ประชากรที่มีอายุ 15 – 60 ปี อยู่ในกำลังแรงงาน ร้อยละ 95 เมื่อเทียบกับอัตราส่วนกับจังหวัด ร้อยละ 73.99 ซึ่งสูงกว่ามาก แต่ค่าแรงในพื้นที่ต่ำกว่าระดับจังหวัด โดยเฉพาะแรงงานด้านการเกษตร ประชากรอายุระหว่าง 25 – 50 ปี บางส่วน ไปรับจ้างทำงานนอกพื้นที่ รวมทั้งแรงงานที่ไปทำงานต่างประเทศ ปัญหาที่พบคือ ประชากรต้องไปทำงานนอกพื้นที่ในเมืองที่มีโรงงานอุตสาหกรรม บริษัท ห้างร้าน ใหญ่ๆ เพราะในพื้นที่ไม่มีโรงงานอุตสาหกรรมที่มีการจ้างแรงงานเยอะ เพราะพื้นที่ส่วนมากเป็นที่อยู่อาศัย ปัญหานี้ยังไม่สามารถแก้ไขได้

## 7. ศาสนา ประเพณี วัฒนธรรม

### 7.1 การนับถือศาสนา

- ผู้ที่นับถือศาสนาพุทธ ร้อยละ 99

วัดในเขตพื้นที่ตำบลอนดั่ง มีจำนวน 8 แห่ง

1 วัดป่าพรหมประชานิมิต	บ้านดอนดั่ง	หมู่ที่ 1
2. วัดเกษตรสุวรรณ	บ้านกระหนวน	หมู่ที่ 2
3. วัดโนนรัง	บ้านหนองทุ่ม	หมู่ที่ 3
4. วัดพัฒนาราม	บ้านหนองวัดป่า	หมู่ที่ 4
5. วัดมารวิชัย	บ้านโนนสว่าง	หมู่ที่ 6
6. วัดไตรมิตร	บ้านหินแร่	หมู่ที่ 7
7. วัดทองประสาน	บ้านโนนทัน	หมู่ที่ 9
8. วัดสุคะโตสามัคคีธรรม	บ้านหนองแวงน้อย	หมู่ที่ 8

### 7.2 ประเพณีและงานประจำปี

- ประเพณีวันขึ้นปีใหม่	ประมาณเดือน	มกราคม
- ประเพณีวันสงกรานต์	ประมาณเดือน	เมษายน
- ประเพณีบุญบั้งไฟ	ประมาณเดือน	พฤษภาคม
- ประเพณีลอยกระทง	ประมาณเดือน	พฤศจิกายน
- ประเพณีวันเข้าพรรษา ออกพรรษา	ประมาณเดือน	กรกฎาคม ตุลาคม
- บุญกุ่มข้าวใหญ่	ประมาณเดือน	มกราคม

### 7.3 ภูมิปัญญาท้องถิ่น ภาษาถิ่น

ภูมิปัญญาท้องถิ่น ประชาชนในเขตอบต.ได้อนุรักษ์ภูมิปัญญาท้องถิ่น ได้แก่ วิธีการทำเครื่องจักสาน ใช้สำหรับในครัวเรือน วิธีการเลี้ยงไหมและการทอผ้าไหม วิธีการทอเสื่อจากต้นกก และวิธีการจับปลาธรรมชาติ

ภาษาถิ่น ส่วนมากร้อยละ 100 % พูดภาษาอีสาน

## 7.4OTOP สินค้าพื้นเมืองและของที่ระลึก

ประชาชนในเขตองค์การบริหารส่วนตำบลตอนดั่ง ได้ผลิตของใช้พื้นเมืองขึ้นใช้ในครัวเรือนและเหลือเอาไว้จำหน่ายบ้าง ได้แก่ เสื้อที่ทอจากต้นกก ผ้าที่ทอจากผ้าฝ้ายและผ้าไหม เครื่องจักรสานที่ทำจากไม้ไผ่

## 8. ทรัพยากรธรรมชาติ

8.1 น้ำ ที่ใช้ในการอุปโภค-บริโภค เป็นน้ำที่ได้จากน้ำฝน ซึ่งจะต้องนำมาผ่านกระบวนการของระบบประปา สำหรับน้ำใต้ดินมีปริมาณน้อย ไม่สามารถนำขึ้นมาใช้ให้พอเพียงได้ และบางแห่งเค็ม ไม่สามารถใช้ดื่มและอุปโภคได้

8.2 ป่าไม้ ในเขตอบต.ไม่มีป่าไม้

8.3 ภูเขา ในเขตอบต.ไม่มีภูเขา

### 8.4 ทรัพยากรธรรมชาติที่สำคัญขององค์กรปกครองส่วนท้องถิ่น

ในพื้นที่ของอบต.ส่วนมากเป็นพื้นที่สำหรับเพาะปลูก ที่อยู่อาศัย ร้านค้า สถานประกอบการ ตามลำดับ และมีพื้นที่เพียงเล็กน้อยที่เป็นพื้นที่สาธารณะ ทรัพยากรธรรมชาติในพื้นที่ ก็ได้แก่ ดิน น้ำ ต้นไม้ อากาศ ที่ไม่มีมลพิษ ปัญหาคือ เนื่องจากว่าพื้นที่บางส่วนเป็นดินเค็ม น้ำใต้ดินก็เค็ม หรือไม่ก็เป็นน้ำกร่อย ไม่สามารถที่จะนำน้ำจากใต้ดินมาใช้ในการอุปโภค-บริโภคได้ ต้องอาศัยน้ำดิบจากแหล่งอื่น และน้ำฝน น้ำในการเกษตรก็ต้องรอฤดูฝน มีแหล่งน้ำใช้ในการเกษตรไม่เพียงพอ ปัญหาคือยังไม่สามารถหาแหล่งน้ำสำหรับการเกษตรได้เพิ่มขึ้น เพราะพื้นที่ส่วนมากเป็นของประชาชน ปัญหาด้านขยะ เมื่อชุมชนแออัดขยะก็มากขึ้น การแก้ไขปัญหา อบต.ได้จัดทำโครงการเพื่อแก้ปัญหาให้กับประชาชนและเป็นไปตามความต้องการของประชาชน เช่น โครงการจัดหาถังขยะรองรับขยะให้ครอบคลุมทั้งพื้นที่ โครงการปลูกต้นไม้ในวันสำคัญต่างๆ ในพื้นที่ของตนเองและที่สาธารณะรวมทั้งปรับปรุงสภาพภูมิทัศน์ของเมืองให้ร่มรื่นสวยงาม ให้เป็นเมืองน่าอยู่ เป็นที่พักผ่อนหย่อนใจของประชาชน ฯลฯ

## 9. ข้อมูลเกี่ยวกับศักยภาพของท้องถิ่น

โครงสร้างและกระบวนการบริหารงานบุคคล องค์การบริหารส่วนตำบลตอนดั่ง ได้กำหนดส่วนการบริหาร ไว้ดังนี้

### 1. ฝ่ายการเมือง ประกอบด้วย คณะผู้บริหาร 4 คน และสมาชิกสภาอบต. จำนวน 19 คน คณะผู้บริหารองค์การบริหารส่วนตำบลตอนดั่ง

1.นายสุบรรณ	เมิกช่วง	นายก อบต.	โทร. 08-5740-7996
2.นายสุรเดช	สุดใจ	รองนายก อบต	โทร. 06-5336-5473
3.นายสนั่น	โคตรเสนา	รองนายก อบต	โทร. 06-2016-6057
4.นายเฉลิมชัย	พินโรสง	เลขานุการฯ	โทร. 06-1103-6969

### สภาองค์การบริหารส่วนตำบลตอนดั่ง

1.นายวิทยา	ประเสริฐ	ประธานสภา อบต.	โทร.08-4786-5759
2.ร.ต.อ.วิริญ	หารมาก	สมาชิกสภาฯ หมู่ที่ 2	โทร. 06-1241-3471
3.นายประจักษ์	แก้วคุณ	สมาชิกสภาฯ หมู่ที่ 1	โทร.08-7221-7425
4.นายสุบัน	วิเชียร	สมาชิกสภาฯ หมู่ที่ 3	โทร.08-0756-7144
5.นางชลธิชา	อุตมรัตน์	สมาชิกสภาฯ หมู่ที่ 4	โทร.08-54618408
6.นายทองปน	กระมลละคร	สมาชิกสภาฯ หมู่ที่ 5	โทร.09-8208-6559

- |                  |          |                      |                  |
|------------------|----------|----------------------|------------------|
| 7.นางร้อย        | แสงเทพ   | สมาชิกสภา หมู่ที่ 6  | โทร.09-3440-3098 |
| 8.นางสาวภิรมย์ญา | ประวันนา | สมาชิกสภา หมู่ที่ 8  | โทร.09-3569-1225 |
| 9.นายสมชาย       | มีไธสง   | สมาชิกสภา หมู่ที่ 9  | โทร.08-2848-8509 |
| 10.นางจันทอม     | มาตย์นอก | สมาชิกสภา หมู่ที่ 10 | โทร.06-2125-7922 |

**2. ฝ่ายประจำ** องค์การบริหารส่วนตำบลอนดิ่ง ได้กำหนดอัตรากำลัง ดังนี้

- |               |        |                              |                  |
|---------------|--------|------------------------------|------------------|
| 1.นายสมศักดิ์ | คำพรหม | นักบริหารงาน อบต.(ปลัด อบต.) | โทร.09-2956-9541 |
| 2.นายธีระ     | อ้วนสา | รองปลัด อบต.                 | โทร.08-9573-7857 |

**สำนักงานปลัด**

- |                    |                             |                                  |                  |
|--------------------|-----------------------------|----------------------------------|------------------|
| 3.นางสุพรรณษา      | แก้วคุณ                     | หัวหน้าสำนักปลัด                 | โทร.08-7816-2557 |
| 4.นางเจติยา        | นมัสไธสง                    | นักทรัพยากรบุคคลชำนาญการ         | โทร.08-8323-9399 |
| 5.พ.จ.อ.จิระศักดิ์ | คงบัว                       | เจ้าพนักงานป้องกันฯชำนาญงาน      | โทร.08-1471-7784 |
| 6.นางวิไลวรรณ      | ฉัตรพูนกุล                  | นักพัฒนาชุมชนชำนาญการ            | โทร.08-8549-8948 |
| 7.นางวนิดา         | เพียบแก้ว                   | นักวิเคราะห์นโยบายและแผนชำนาญการ | โทร.08-3350-6859 |
| 8.นางสาวสุปราณี    | บุตรโพธิ์                   | นักจัดการงานทั่วไปชำนาญการ       | โทร.09-1681-4518 |
| 9.นางสาวประภาพร    | ศรเทพา                      | เจ้าพนักงานธุรการปฏิบัติงาน      | โทร.08-7859-5631 |
| 10.นางสาวอมรรรัตน์ | ธรรมกันหา                   | ผช.จพง.ธุรการ                    | โทร.09-0890-4669 |
| 11.นายสมบัติ       | ข้าผา                       | นักการภารโรง                     | โทร.09-6157-0554 |
| 12.นายสากร         | แสนคำพา (จ้างเหมาบริการ)    |                                  | โทร.06-5720-2005 |
| 13.นายจำลอง        | คิมเมย์ (จ้างเหมาบริการ)    |                                  | โทร.08-4332-8446 |
| 14.นางสาววราพร     | พัสดร (จ้างเหมาบริการ)      |                                  | โทร.09-0590-1647 |
| 15.นางอำพร         | แจ้สูงเนิน (จ้างเหมาบริการ) |                                  | โทร.06-1086-5737 |
| 16.นายทองฮวด       | กระมูลละคร (จ้างเหมาบริการ) |                                  | โทร.06-2148-9579 |
| 17.นายแสงสุรีย์    | กองเกิด (จ้างเหมาบริการ)    |                                  | โทร.08-0962-9215 |
| 18.นายชัยรินทร์    | หมื่นภักดี (จ้างเหมาบริการ) |                                  | โทร.08-2921-4764 |
| 19.นายอดุลย์       | เจริญ (จ้างเหมาบริการ)      |                                  | โทร.09-1354-7411 |
| 20.นายอดุลย์       | วงษ์หนู (จ้างเหมาบริการ)    |                                  | โทร.09-8130-3487 |

**กองคลัง**

- |               |           |                              |                  |
|---------------|-----------|------------------------------|------------------|
| 21.นางมลิวรรณ | สิงหะเมธา | นักวิชาการเงินและบัญชี       | โทร.08-7944-0734 |
| 22.นางปัญชญา  | คำพรหม    | พนักงานจัดเก็บรายได้ชำนาญงาน |                  |

			โทร.09-3356-2439
23.นางสาวพวงผกา	จิตวิขาม	เจ้าพนักงานพัสดุ	โทร. 09-4195-7122
24.นายธง	แคนชัย	ผช.พนักงานจัดเก็บรายได้	
			โทร. 08-9888-7043
25.นางอาทิตยา	เมิดไธสง	ผช.เจ้าพนักงานพัสดุ	โทร. 09-8105-4357
26.นางสาวจินตนา	สิ่วไธสง	(จ้างเหมาบริการ)	โทร. 08-4798-9548
27.นางสาวถิรพร	อุดม	(จ้างเหมาบริการ)	โทร. 08-6252-5314
28.นางสาวณัฐสุดา	ครุฑมาสุย	(จ้างเหมาบริการ)	โทร. 09-5178-9508

#### กองการศึกษา ศาสนและวัฒนธรรม

29.นางสาวปวีณา	แพงมา	ผอ.กองการศึกษา	โทร.08-7865-7927
30.นางสาวสายทอง	แสงดาว	นักวิชาการศึกษาชำนาญการ	
			โทร.08-0746-9218

#### กองช่าง

31.นายธีระศักดิ์	พันธ์เสื่อทอง	ผู้อำนวยการช่าง	โทร.08-1260-4923
32.นายเขาวลิต	นมัสไธสง	นายช่างโยธาชำนาญงาน	โทร.08-4428-8103
33.นายธีระศักดิ์	สีหามาศย์	ผช.นายช่างโยธา	โทร.09-1864-6152
34.นายอัครเดช	แก้วบุตร	(จ้างเหมาบริการ)	โทร.08-1771-0543
35.นายชยพล	เทียบแก้ว	(จ้างเหมาบริการ)	โทร.09-8594-0024

## ส่วนที่ 2

### ยุทธศาสตร์การพัฒนาองค์กรปกครองส่วนท้องถิ่น

#### 2.1 ความสัมพันธ์ระหว่างแผนพัฒนาระดับมหภาค

##### 1. แผนยุทธศาสตร์ชาติ 20 ปี(พ.ศ.2561-2580)

ในการที่จะบรรลุวิสัยทัศน์และทำให้ประเทศไทยพัฒนาไปสู่อนาคตที่พึงประสงค์นั้น จำเป็นจะต้องมีการวางแผนและกำหนดยุทธศาสตร์การพัฒนาในระยะยาว และกำหนดแนวทางการพัฒนาของทุกภาคส่วนให้ขับเคลื่อนไปในทิศทางเดียวกัน ดังนั้น จึงจำเป็นต้องกำหนดยุทธศาสตร์ชาติในระยะยาว เพื่อถ่ายทอดแนวทางการพัฒนาสู่การปฏิบัติในแต่ละช่วงเวลาอย่างต่อเนื่องและมีการบูรณาการ และสร้างความเข้าใจถึงอนาคตของประเทศไทยร่วมกัน และเกิดการรวมพลังของทุกภาคส่วนในสังคมทั้งประชาชน เอกชน ประชาสังคม ในการขับเคลื่อนการพัฒนาเพื่อการสร้างและรักษาไว้ซึ่งผลประโยชน์แห่งชาติและบรรลุวิสัยทัศน์ “ประเทศไทยมีความมั่นคง มั่งคั่ง ยั่งยืน เป็นประเทศพัฒนาแล้ว ด้วยการพัฒนาตามหลักปรัชญาของเศรษฐกิจพอเพียง” หรือคติพจน์ประจำชาติ “มั่นคง มั่งคั่ง ยั่งยืน” เพื่อให้ประเทศมีขีดความสามารถในการแข่งขัน มีรายได้สูงอยู่ในกลุ่มประเทศพัฒนาแล้ว คนไทยมีความสุข อยู่ดี กินดี สังคมมีความมั่นคงเสมอภาคและเป็นธรรม ซึ่งยุทธศาสตร์ชาติที่จะใช้เป็นกรอบแนวทางการพัฒนาในระยะ 20 ปีต่อจากนี้ไป จะประกอบด้วย 6 ยุทธศาสตร์ ได้แก่

##### 1) ยุทธศาสตร์ด้านความมั่นคง

มีเป้าหมายทั้งในการสร้างเสถียรภาพภายในประเทศและช่วยลดและป้องกันภัยคุกคามจากภายนอก รวมทั้งสร้างความเชื่อมั่นในกลุ่มประเทศอาเซียนและประชาคมโลกที่มีต่อประเทศไทย กรอบแนวทางที่ต้องให้ความสำคัญ อาทิ

(1) การเสริมสร้างความมั่นคงของสถาบันหลักและการปกครองระบอบประชาธิปไตยอันมีพระมหากษัตริย์

ทรงเป็นประมุข

(2) การปฏิรูปกลไกการบริหารประเทศและพัฒนาความมั่นคงทางการเมือง ขจัดคอร์รัปชัน สร้างความ

เชื่อมั่นในกระบวนการยุติธรรม

(3) การรักษาความมั่นคงภายในและความสงบเรียบร้อยภายใน ตลอดจนการบริหารจัดการความมั่นคง

ชายแดนและชายฝั่งทะเล

(4) การพัฒนาระบบ กลไก มาตรการและความร่วมมือระหว่างประเทศทุกระดับ และรักษาดุลยภาพ

ความสัมพันธ์กับประเทศมหาอำนาจ เพื่อป้องกันและแก้ไขปัญหาคความมั่นคงรูปแบบใหม่

(5) การพัฒนาเสริมสร้างศักยภาพการผนึกกำลังป้องกันประเทศ การรักษาความสงบเรียบร้อย

ภายในประเทศสร้างความร่วมมือกับประเทศเพื่อนบ้านและมิตรประเทศ

(6) การพัฒนาระบบการเตรียมพร้อมแห่งชาติและ ระบบบริหารจัดการภัยพิบัติ รักษาความมั่นคงของฐาน

ทรัพยากรธรรมชาติ สิ่งแวดล้อม

(7) การปรับกระบวนการท างานของกลไกที่เกี่ยวข้องจากแนวตั้งสู่แนวนอนมากขึ้น

##### 2) ยุทธศาสตร์ด้านการสร้างความสามารถในการแข่งขัน

เพื่อให้ประเทศไทยสามารถพัฒนาไปสู่การเป็นประเทศพัฒนาแล้ว ซึ่งจำเป็นต้องยกระดับผลิตภาพการผลิตและการใช้นวัตกรรมในการเพิ่มความสามารถในการแข่งขันและการพัฒนาอย่างยั่งยืนทั้งในสาขาอุตสาหกรรม เกษตรและบริการ การสร้างความมั่นคงและปลอดภัยด้านอาหาร การเพิ่มขีดความสามารถทางการค้าและการเป็นผู้ประกอบการ รวมทั้งการพัฒนาฐานเศรษฐกิจแห่งอนาคต ทั้งนี้ภายใต้กรอบการปฏิรูปและพัฒนาปัจจัยเชิงยุทธศาสตร์ทุกด้าน อันได้แก่โครงสร้างพื้นฐานและระบบโลจิสติกส์ วิทยาศาสตร์ เทคโนโลยีและนวัตกรรม การพัฒนาทุนมนุษย์ และการบริหารจัดการทั้งในภาครัฐและภาคธุรกิจเอกชน กรอบแนวทางที่ต้องให้ความสำคัญ อาทิ

(1) การพัฒนาสมรรถนะทางเศรษฐกิจ ได้แก่ การรักษาเสถียรภาพเศรษฐกิจและสร้างความเชื่อมั่น การ

ส่งเสริมการค้าและการลงทุนที่อยู่บนการแข่งขันที่เป็นธรรมและรับผิดชอบต่อสังคม ตลอดจนการพัฒนาประเทศสู่ความเป็นชาติการค้า เพื่อให้ได้ประโยชน์จากห่วงโซ่มูลค่าในภูมิภาค และเป็นการยกระดับไปสู่ส่วนบนของห่วงโซ่มูลค่ามากขึ้น

(2) การพัฒนาภาคการผลิตและบริการ บนฐานของการพัฒนานวัตกรรมและมีความเป็นมิตรต่อสิ่งแวดล้อม

โดยมีการใช้ดิจิทัลและการค้าที่เข้มข้นเพื่อสร้างมูลค่าเพิ่มและขยายกิจกรรมการผลิตและบริการ โดยมุ่งสู่ความเป็นเลิศในระดับโลกและใน

ระดับภูมิภาคในอุตสาหกรรมหลายสาขา และในภาคบริการที่หลากหลายตามรูปแบบการดำเนินชีวิตและการดำเนินธุรกิจที่เปลี่ยนไป รวมทั้งเป็นแหล่งอาหารคุณภาพ สะอาดและปลอดภัยของโลก

- ภาคเกษตร โดยเสริมสร้างฐานการผลิตให้เข้มแข็งและยั่งยืน เพิ่มขีดความสามารถในการแข่งขันของภาคเกษตรส่งเสริมเกษตรกรรายย่อยให้ปรับไปสู่การทำเกษตรยั่งยืนที่เป็นมิตรกับสิ่งแวดล้อมและรวมกลุ่มเกษตรกรในการพัฒนาอาชีพที่เข้มแข็ง และการพัฒนาสินค้าเกษตรที่มีศักยภาพและอาหารคุณภาพ สะอาด และปลอดภัย

- ภาคอุตสาหกรรม โดยพัฒนาอุตสาหกรรมศักยภาพ ยกกระตบการพัฒนาอุตสาหกรรมปัจจุบันที่มีศักยภาพสูง และพัฒนาอุตสาหกรรมอนาคตที่มีศักยภาพ โดยการใช้ดิจิทัลและการค้ามาเพิ่มมูลค่าและยกระดับห่วงโซ่มูลค่าในระดับสูงขึ้น

- ภาคบริการ โดยขยายฐานการบริการให้มีความหลากหลาย มีความเป็นเลิศและเป็นมิตรต่อสิ่งแวดล้อม โดยการยกระดับบริการที่เป็นฐานรายได้เดิม เช่น การท่องเที่ยว และพัฒนาให้ประเทศไทยเป็นศูนย์กลางการให้บริการสุขภาพ ธุรกิจบริการด้านการเงินและธุรกิจบริการที่มีศักยภาพอื่นๆ

(3) การพัฒนาผู้ประกอบการและเศรษฐกิจชุมชน พัฒนาทักษะผู้ประกอบการ ยกกระตบผลิตภาพแรงงาน และพัฒนาวิสาหกิจขนาดกลางและขนาดย่อม (SMEs) สู่สากล และพัฒนาวิสาหกิจชุมชนและสถาบันเกษตรกร

(4) การพัฒนาพื้นที่เศรษฐกิจพิเศษและเมืองพัฒนาเขตเศรษฐกิจพิเศษชายแดน และพัฒนาระบบเมืองศูนย์กลางความเจริญ จัดระบบผังเมืองที่มีประสิทธิภาพและมีส่วนร่วม มีการจัดการสิ่งแวดล้อมเมือง และโครงสร้างพื้นฐานทางสังคมและเศรษฐกิจที่สอดคล้องกับศักยภาพ

(5) การลงทุนพัฒนาโครงสร้างพื้นฐาน ในด้านการขนส่ง ด้านพลังงาน ระบบเทคโนโลยีสารสนเทศและการสื่อสารและการวิจัยและพัฒนา

(6) การเชื่อมโยงกับภูมิภาคและเศรษฐกิจโลกสร้างความเป็นหุ้นส่วนการพัฒนากับนานาชาติ ส่งเสริมความร่วมมือกับนานาชาติในการสร้างความมั่นคงด้านต่างๆ เพิ่มบทบาทของไทยใน

องค์ระหว่างประเทศ รวมถึงสร้างองค์ความรู้ด้านการต่างประเทศ

### 3) ยุทธศาสตร์การพัฒนาและเสริมสร้างศักยภาพคน

เพื่อพัฒนาคนและสังคมไทยให้เป็นรากฐานที่แข็งแกร่งของประเทศมีความพร้อมทางกาย ใจ สติปัญญา ความเป็นสากล มีทักษะการคิดวิเคราะห์อย่างมีเหตุผล มีระเบียบวินัย เคารพกฎหมาย มีคุณธรรม จริยธรรม รู้คุณค่าความเป็นไทย มีครอบครัวที่มั่นคง กรอบแนวทางที่ต้องให้ความสำคัญ อาทิ

(1) การพัฒนาศักยภาพคนตลอดช่วงชีวิตให้สนับสนุนการเจริญเติบโตของประเทศ

(2) การยกระดับคุณภาพการศึกษาและการเรียนรู้ให้มีคุณภาพ เท่าเทียม และทั่วถึง

(3) การปลูกฝังระเบียบวินัย คุณธรรม จริยธรรมค่านิยมที่พึงประสงค์

(4) การสร้างเสริมให้คนมีสุขภาวะที่ดี

(5) การสร้างความอยู่ดีมีสุขของครอบครัวไทยเสริมสร้างบทบาทของสถาบันครอบครัวในการบ่มเพาะจิตใจ

ให้เข้มแข็ง

### 4) ยุทธศาสตร์ด้านการสร้างโอกาสความเสมอภาคและเท่าเทียมกันทางสังคม

เพื่อเร่งกระจายโอกาสการพัฒนาและสร้างความมั่นคงให้ทั่วถึง ลดความเหลื่อมล้ำ ไปสู่สังคมที่เสมอภาคและเป็นธรรม กรอบแนวทางที่ต้องให้ความสำคัญ อาทิ

(1) การสร้างความมั่นคงและการลดความเหลื่อมล้ำทางด้านเศรษฐกิจและสังคม

(2) การพัฒนาระบบบริการและระบบบริหารจัดการสุขภาพ

(3) การสร้างสภาพแวดล้อมและนวัตกรรมที่เอื้อต่อการดำรงชีวิตในสังคมสูงวัย

(4) การสร้างความเข้มแข็งของสถาบันทางสังคมทุนทางวัฒนธรรมและความเข้มแข็งของชุมชน

(5) การพัฒนาการสื่อสารมวลชนให้เป็นกลไกในการสนับสนุนการพัฒนา

### 5) ยุทธศาสตร์ด้านการสร้างการเติบโตบนคุณภาพชีวิตที่เป็นมิตรกับสิ่งแวดล้อม

เพื่อเร่งอนุรักษ์ฟื้นฟู และสร้างความมั่นคงของฐานทรัพยากรธรรมชาติ และมีความมั่นคงด้านน้ำ รวมทั้งมีความสามารถในการป้องกันผลกระทบและปรับตัวต่อการเปลี่ยนแปลงสภาพภูมิอากาศและภัยพิบัติธรรมชาติ และพัฒนามุ่งสู่การเป็นสังคมสีเขียว กรอบแนวทางที่ต้องให้ความสำคัญ อาทิ

(1) การจัดระบบอนุรักษ์ ฟื้นฟูและป้องกันการทำลายทรัพยากรธรรมชาติ

(2) การวางระบบบริหารจัดการน้ำให้ มีประสิทธิภาพทั้ง ๒๕ กลุ่มน้ำ เน้นการปรับระบบการบริหารจัดการ

อุทกภัยอย่างบูรณาการ



- (3) การพัฒนาและใช้พลังงานที่เป็นมิตรกับสิ่งแวดล้อม
- (4) การพัฒนาเมืองอุตสาหกรรมเชิงนิเวศและเมืองที่เป็นมิตรกับสิ่งแวดล้อม
- (5) การร่วมลดปัญหาโลกร้อนและปรับตัวให้พร้อมกับการเปลี่ยนแปลงสภาพภูมิอากาศ
- (6) การใช้เครื่องมือทางเศรษฐศาสตร์และนโยบายการคลังเพื่อสิ่งแวดล้อม

6) ยุทธศาสตร์ด้านการปรับสมดุลและพัฒนาระบบการบริหารจัดการภาครัฐ

เพื่อให้หน่วยงานภาครัฐมีขนาดที่เหมาะสมกับบทบาทภารกิจ มีสมรรถนะสูง มีประสิทธิภาพและประสิทธิผล กระจายบทบาทภารกิจไปสู่ท้องถิ่นอย่างเหมาะสม มีธรรมาภิบาลกรอบแนวทางที่ต้องให้ความสำคัญ อาทิ

- (1) การปรับปรุงโครงสร้าง บทบาท ภารกิจของหน่วยงานภาครัฐ ให้มีขนาดที่เหมาะสม
- (2) การวางระบบบริหารราชการแบบบูรณาการ
- (3) การพัฒนาระบบบริหารจัดการกำลังคนและพัฒนาบุคลากรภาครัฐ
- (4) การต่อต้านการทุจริตและประพฤติมิชอบ
- (5) การปรับปรุงกฎหมายและระเบียบต่างๆ ให้ทันสมัย เป็นธรรมและเป็นสากล
- (6) การพัฒนาระบบการให้บริการประชาชนของหน่วยงานภาครัฐ
- (7) การปรับปรุงการบริหารจัดการรายได้และรายจ่ายของภาครัฐ

## 2.แผนพัฒนาเศรษฐกิจและสังคมแห่งชาติ ฉบับที่ 12

กรอบวิสัยทัศน์แผนพัฒนาเศรษฐกิจและสังคมแห่งชาติ ฉบับที่ 12 จากสถานะของประเทศและบริบทการเปลี่ยนแปลงต่างๆ ที่ประเทศกำลังประสบอยู่ ทำให้การกำหนดวิสัยทัศน์แผนพัฒนาเศรษฐกิจและสังคมแห่งชาติ ฉบับที่ 12 ยังคงมีความต่อเนื่องจากวิสัยทัศน์แผนพัฒนาเศรษฐกิจและสังคมแห่งชาติ ฉบับที่ 11 และกรอบหลักการของการวางแผนที่น้อมนำและประยุกต์ใช้หลักปรัชญาของเศรษฐกิจพอเพียง ยึดคนเป็นศูนย์กลางของการพัฒนาอย่างมีส่วนร่วม การพัฒนาที่ยึดหลักสมดุล ยั่งยืน โดยวิสัยทัศน์ของการพัฒนาในแผนพัฒนาเศรษฐกิจและสังคมแห่งชาติ ฉบับที่ 12 ต้องให้ความสำคัญกับการกำหนดทิศทางการพัฒนาที่มุ่งสู่การเปลี่ยนผ่านประเทศไทยจากประเทศที่มีรายได้ปานกลางไปสู่ประเทศที่มีรายได้สูง มีความมั่นคง และยั่งยืน สังคมอยู่ร่วมกันอย่างมีความสุข และนำไปสู่การบรรลุวิสัยทัศน์ระยะยาว “มั่นคง มั่งคั่ง ยั่งยืน” ของประเทศ

การกำหนดตำแหน่งทางยุทธศาสตร์ของประเทศ (Country Strategic Positioning) เป็นการกำหนดตำแหน่งทางยุทธศาสตร์ของประเทศที่สอดคล้องกับยุทธศาสตร์ชาติที่สภาพพัฒนาเศรษฐกิจและสังคมแห่งชาติได้จัดทำขึ้น ประเทศไทยเป็นประเทศรายได้สูงที่มีการกระจายรายได้อย่างเป็นธรรม เป็นศูนย์กลางด้านการขนส่งและโลจิสติกส์ของภูมิภาคสู่ความเป็นชาติการค้าและบริการ (Trading and Service Nation) เป็นแหล่งผลิตสินค้าเกษตรอินทรีย์และเกษตรปลอดภัย แหล่งอุตสาหกรรมสร้างสรรค์และนวัตกรรมสูงที่เป็นมิตรต่อสิ่งแวดล้อม

### เป้าหมาย

1) การหลุดพ้นจากกับดักประเทศรายได้ปานกลางสู่รายได้สูง

- (1) เศรษฐกิจขยายตัวเฉลี่ยไม่ต่ำกว่าร้อยละ 4.0
- (2) ผลิตภัณฑ์มวลรวมในประเทศต่อหัว (GDP Per Capita) และรายได้ประชาชาติต่อหัว (GNP Per Capita)

ณ สิ้นแผนพัฒนาเศรษฐกิจและสังคมแห่งชาติ ฉบับที่ 12 ในปี 2564 เพิ่มขึ้นเป็น 317,051 บาท และ 301,199 บาทต่อคนต่อปี

- (3) ผลผลิตภาพการผลิตเพิ่มขึ้นไม่ต่ำกว่าเฉลี่ยร้อยละ 2.5 ต่อปี

(4) การลงทุนรวมขยายตัวไม่ต่ำกว่าเฉลี่ยร้อยละ 8.0 (การลงทุนขยายตัวของการลงทุนภาครัฐไม่ต่ำกว่าร้อยละ 10.0 และการลงทุนของภาคเอกชนขยายตัวไม่ต่ำกว่าเฉลี่ยร้อยละ 7.5 ในขณะที่ปริมาณการส่งออกขยายตัวเฉลี่ยไม่ต่ำกว่าร้อยละ 4.0 ต่อปี)

2) การพัฒนาศักยภาพคนให้สนับสนุนการเจริญเติบโตของประเทศและการสร้างสังคมสูงวัยอย่างมีคุณภาพ

- (1) ประชาชนทุกช่วงวัยมีความมั่นคงทางด้านเศรษฐกิจและสังคม (Socio-Economic Security) และมี

คุณภาพชีวิตที่ดีขึ้น

- (2) การศึกษาและการเรียนรู้ได้รับการพัฒนาคุณภาพ
- (3) สถาบันทางสังคมมีความเข้มแข็งเป็นฐานรากที่เอื้อต่อการพัฒนาคน

3) การลดความเหลื่อมล้ำในสังคม

- (1) การกระจายรายได้มีความเท่าเทียมกันมากขึ้น
- (2) บริการทางสังคมมีคุณภาพและมีการกระจายอย่างทั่วถึง

4) การสร้างการเจริญเติบโตทางเศรษฐกิจและสังคมที่เป็นมิตรกับสิ่งแวดล้อม

(1) รักษาความมั่นคงของฐานทรัพยากร สร้างสมดุลระหว่างการอนุรักษ์และการใช้ประโยชน์อย่างยั่งยืนและเป็นธรรม

(2) ขับเคลื่อนประเทศสู่เศรษฐกิจและสังคมที่เป็นมิตรต่อสิ่งแวดล้อม

(3) เพิ่มขีดความสามารถในการรับมือภัยพิบัติและการเปลี่ยนแปลงสภาพภูมิอากาศ

(4) เพิ่มประสิทธิภาพและเสริมสร้างธรรมาภิบาลในการบริหารจัดการทรัพยากรธรรมชาติและสิ่งแวดล้อม

(5) มีการบริหารจัดการน้ำให้สมดุลระหว่างการอุปสงค์และอุปทานของน้ำ

5) การบริหารราชการแผ่นดินที่มีประสิทธิภาพ

(1) การบริหารงานภาครัฐที่โปร่งใส เป็นธรรม มีประสิทธิภาพ และมีส่วนร่วม

(2) ขจัดการทุจริตคอร์รัปชัน

(3) มีการกระจายอำนาจที่เหมาะสม

โดยมียุทธศาสตร์ตามแผนพัฒนาเศรษฐกิจและสังคมแห่งชาติ ฉบับที่ 12 จำนวน 10 ยุทธศาสตร์ ดังนี้

1. การเสริมสร้างและพัฒนาศักยภาพทุนมนุษย์
2. การเสริมความเป็นธรรมลดความเหลื่อมล้ำในสังคม
3. การสร้างความเข้มแข็งทางเศรษฐกิจและแข่งขันได้อย่างยั่งยืน
4. การเติบโตที่เป็นมิตรกับสิ่งแวดล้อมเพื่อการพัฒนาอย่างยั่งยืน
5. ด้านความมั่นคง
6. การเพิ่มประสิทธิภาพและธรรมาภิบาลในภาครัฐ
7. การพัฒนาโครงสร้างพื้นฐานและระบบโลจิสติกส์
8. ด้านวิทยาศาสตร์ เทคโนโลยี วิจัยและนวัตกรรม
9. การพัฒนาภาค เมือง และพื้นที่เศรษฐกิจ
10. การต่างประเทศ ประเทศเพื่อนบ้าน และภูมิภาค

3.แผนพัฒนาภาค/แผนพัฒนากลุ่มจังหวัด/แผนพัฒนาจังหวัด

1) แผนพัฒนาภาคตะวันออกเฉียงเหนือ

ยุทธศาสตร์การพัฒนาภาคตะวันออกเฉียงเหนือ

(1) เพิ่มศักยภาพการแข่งขันด้านเศรษฐกิจ โดยการยกมาตรฐานและประสิทธิภาพการผลิต การเกษตร การพัฒนาศักยภาพการประกอบการด้านอุตสาหกรรม อุตสาหกรรมบริการและการท่องเที่ยว การตั้งองค์การร่วมภาครัฐและเอกชนระดับพื้นที่เพื่อส่งเสริมอำนวยความสะดวกด้านการค้าการลงทุน และส่งเสริมความร่วมมือทางเศรษฐกิจกับประเทศเพื่อนบ้าน

(2) สร้างคนให้มีคุณภาพ เพื่อพัฒนาคนให้มีสุขภาพดีทั้งร่างกาย จิตใจและสติปัญญา รอบรู้ เท่าทันการเปลี่ยนแปลง สามารถดำรงชีพได้อย่างมีคุณภาพ

(3) สร้างสังคมและเศรษฐกิจฐานรากให้เข้มแข็ง เพื่อสร้างความมั่นคงด้านอาหาร แก้ไขปัญหาความยากจน หนี้สิน และการออมของครัวเรือน มีสัมมาอาชีพที่มั่นคง สามารถพึ่งพาตนเองและดูแลครอบครัว ได้อย่างอบอุ่น

(4) พื้นฟูทรัพยากรธรรมชาติและสิ่งแวดล้อมให้สมบูรณ์ โดยเร่งอนุรักษ์และฟื้นฟูพื้นที่ป่าไม้ให้ได้ 15.9 ล้านไร่ หรือร้อยละ 25 ของพื้นที่ภาค ป้องกันการรุกล้ำพื้นที่ชุ่มน้ำ พัฒนาแหล่งน้ำและระบบชลประทาน พื้นฟูดิน ยับยั้งการแพร่กระจายดินเค็ม และเพิ่มประสิทธิภาพการจัดการโดยส่งเสริมทำเกษตรอินทรีย์

ทิศทางการพัฒนาภาค/กลุ่มจังหวัดและจังหวัด

(1) กลุ่มภาคตะวันออกเฉียงเหนือตอนบน 1 ประกอบด้วยอุดรธานี หนองคาย หนองบัวลำภู และเลย) เน้นการฟื้นฟูระบบนิเวศเพื่อรักษาสมดุลธรรมชาติ การปรับโครงสร้างการผลิตด้านการเกษตร การส่งเสริมการค้า การลงทุนและการท่องเที่ยว เชื่อมโยงกับประเทศเพื่อนบ้าน

(2) กลุ่มภาคตะวันออกเฉียงเหนือตอนบน 2 ประกอบด้วย สกลนคร นครพนม และมุกดาหาร เน้นให้ความสำคัญกับความร่วมมือทางเศรษฐกิจกับประเทศเพื่อนบ้าน เพิ่มประสิทธิภาพการผลิตสินค้าการเกษตร ส่งเสริมพื้นที่ชลประทาน การทำปศุสัตว์โดยเฉพาะโคเนื้อ

(3) กลุ่มภาคตะวันออกเฉียงเหนือตอนกลาง ประกอบด้วย ขอนแก่น กาฬสินธุ์ มหาสารคาม และร้อยเอ็ด เน้นการพัฒนาโครงสร้างพื้นฐานของเมืองรองรับการเป็นศูนย์กลางการค้าบริการ และการลงทุนของภาค การใช้ประโยชน์พื้นที่ชลประทานให้เกิดประโยชน์สูงสุด การทำการเกษตรก้าวหน้า การเตรียมการรองรับ อุตสาหกรรมพลังงานทดแทน (Ethanol) ควบคู่กับการเพิ่มประสิทธิภาพการผลิต

(4) กลุ่มภาคตะวันออกเฉียงเหนือตอนล่าง 1 ประกอบด้วย นครราชสีมา ชัยภูมิ บุรีรัมย์ สุรินทร์ มุ่งเน้นการพัฒนาระบบชลประทานให้เต็มศักยภาพ การเตรียมการรองรับอุตสาหกรรมพลังงานทดแทน (Ethanol) พัฒนาการท่องเที่ยวทั้งการท่องเที่ยวเชิงนิเวศและอารยธรรมขอมด้วยการสร้างคุณค่าเพิ่ม และพัฒนาเส้นทาง

(5) กลุ่มภาคตะวันออกเฉียงเหนือตอนล่าง 2 ประกอบด้วย อุบลราชธานี ศรีสะเกษ ยโสธร และอำนาจเจริญ มุ่งเน้นการพัฒนาแหล่งน้ำ และระบบบริหารจัดการเพื่อแก้ไขปัญหาน้ำท่วมและขาดแคลนน้ำ การสร้างงานและรายได้จากการท่องเที่ยวให้มากขึ้น

#### โครงการที่สำคัญ (Flagship Project)

- (1) โครงการผลิตข้าวหอมมะลิอินทรีย์ในทุ่งกุลาร้องไห้เพื่อการส่งออก
- (2) โครงการพัฒนาเมืองมุกดาหารเป็นประตูสู่อินโดจีน
- (3) โครงการพัฒนาเส้นทางท่องเที่ยวอารยธรรมขอม
- (4) โครงการจัดการผลิตเอทานอลในภาคอีสาน
- (5) โครงการยกมาตรฐานการเรียนการสอนด้วยระบบศึกษาทางไกล
- (6) โครงการเกษตรยั่งยืนเพื่อชุมชนเข้มแข็ง
- (7) โครงการฟื้นฟูลุ่มน้ำชีตอนบนและลุ่มน้ำมูลตอนบนแบบบูรณาการเพื่อการผลิตที่ยั่งยืน

#### แผนพัฒนาจังหวัดขอนแก่น 4 ปี (พ.ศ. 2558-2561)

1. ยุทธศาสตร์การพัฒนาเศรษฐกิจให้มีความมั่นคงและมีความสามารถทางการแข่งขัน
2. ยุทธศาสตร์การพัฒนาคุณภาพคนและสังคมที่มีคุณภาพ
3. ยุทธศาสตร์การบริหารจัดการทรัพยากรธรรมชาติและสิ่งแวดล้อมเพื่อการพัฒนาที่ยั่งยืน
4. ยุทธศาสตร์การเสริมสร้างความมั่นคงและความปลอดภัยในชีวิตและทรัพย์สิน
5. ยุทธศาสตร์การเพิ่มศักยภาพของเมืองเชื่อมโยงโอกาสจากกลุ่มประเทศอนุภาคลุ่มน้ำโขง และอาเซียน
6. ยุทธศาสตร์การพัฒนาการบริหารภาครัฐ

#### 4. ยุทธศาสตร์การพัฒนาศูนย์ปกครองส่วนท้องถิ่นในเขตจังหวัด

องค์การบริหารส่วนจังหวัดขอนแก่น ได้กำหนดยุทธศาสตร์การพัฒนา 8 ยุทธศาสตร์ 44 แนวทางการพัฒนาดังนี้

1. ยุทธศาสตร์การพัฒนาเมืองและชุมชน ประกอบด้วย 5 แนวทางการพัฒนา ดังนี้
  - 1.1 พัฒนาระบบสาธารณูปโภค สาธารณูปการ ชุมชนเมือง และชนบท อย่างทั่วถึงและเป็นระบบ
  - 1.2 พัฒนาเพิ่มประสิทธิภาพระบบเครือข่ายการป้องกันและบรรเทาสาธารณภัยในท้องถิ่นให้มีประสิทธิภาพได้มาตรฐาน
  - 1.3 พัฒนา ส่งเสริม และสนับสนุนระบบการรักษาความปลอดภัย ในเขตเมืองและชุมชน
  - 1.4 ส่งเสริม สนับสนุนการป้องกันและแก้ไขปัญหาหยาเสพติดและอบายมุขอย่างเป็นระบบ
  - 1.5 สร้างวินัยประชาชน และความร่วมมือในการดูแลความเป็นระเบียบชุมชน การจราจรและการลดอุบัติเหตุ

2. ยุทธศาสตร์การพัฒนาโครงสร้างพื้นฐาน ประกอบด้วย 5 แนวทางการพัฒนา ดังนี้

- 2.1 พัฒนาโครงสร้างพื้นฐานเส้นทางคมนาคมขนส่งให้ได้มาตรฐานและทั่วถึง
- 2.2 พัฒนาระบบการให้บริการขนส่งมวลชนให้ได้มาตรฐาน สะดวก สะอาดและปลอดภัย
- 2.3 พัฒนาจังหวัดเพื่อรองรับการเปลี่ยนแปลงในการเข้าสู่ประชาคมเศรษฐกิจอาเซียนและเป็นศูนย์กลางการพัฒนาในด้านต่าง ๆ อย่างสมดุล
- 2.4 พัฒนาพื้นที่สีเขียวและปรับปรุงภูมิทัศน์ที่สวยงาม เหมาะสม
- 2.5 สนับสนุนชุมชน หน่วยงาน ผู้ประกอบการ ในการพัฒนาระบบสุขภาพ และรักษาความสะอาดของครอบครัว ชุมชน (ถังดักไขมัน บึงประดิษฐ์ ตลาด ทางระบาย การกำจัดของเสีย)

3. ยุทธศาสตร์การพัฒนาการศึกษาและศักยภาพพลเมือง ประกอบด้วย 7 แนวทางการพัฒนา ดังนี้

- 3.1 ส่งเสริมและพัฒนาคุณภาพการศึกษาขั้นพื้นฐานในระบบให้ได้มาตรฐานและสนับสนุนให้ผู้เรียนได้รับการพัฒนาเต็มศักยภาพ
- 3.2 เพิ่มโอกาสทางการศึกษานอกระบบและการศึกษาตามอัธยาศัยสำหรับประชาชนทุกเพศอย่างทั่วถึงและมีคุณภาพ
- 3.3 พัฒนา ส่งเสริม และสนับสนุนการกีฬาขั้นพื้นฐานสู่ความเป็นเลิศและมุ่งสู่กีฬามีอาชีพและการกีฬา/นันทนาการเพื่อออกกำลังกาย
- 3.4 ส่งเสริม สนับสนุนและการพัฒนาการประกอบอาชีพ/ทักษะฝีมือ ที่เหมาะสมตรงกับศักยภาพของประชาชน
- 3.5 ส่งเสริมและปลูกฝังค่านิยมหลัก 12 ประการ
- 3.6 เพิ่มพื้นที่สร้างสรรค์แก่เด็กและเยาวชน กิจกรรมจิตอาสา เพื่อการใช้ทักษะชีวิตที่ดีเห็นคุณค่าตนเองและสังคม
- 3.7 ส่งเสริมกระบวนการพัฒนาประชาธิปไตยในชุมชนท้องถิ่นและยกระดับทักษะประชาชนในการเป็นผู้นำการเปลี่ยนแปลง

4. ยุทธศาสตร์การบริหารจัดการทรัพยากรธรรมชาติ และ สิ่งแวดล้อม เพื่อการพัฒนาอย่างยั่งยืน ประกอบด้วย แนวทางการพัฒนา 7 แนวทาง ดังนี้

- 4.1 บริหารจัดการอนุรักษ์ พื้นฟูทรัพยากรธรรมชาติและสิ่งแวดล้อมแบบบูรณาการและยั่งยืน
- 4.2 อนุรักษ์ พื้นฟู และเพิ่มพื้นที่ป่า ป่าชุมชน และป่าต้นน้ำลำธารให้เกิดความอุดมสมบูรณ์
- 4.3 พัฒนาพื้นฟูแหล่งน้ำ แหล่งน้ำใต้ดินและการบริหารจัดการน้ำอย่างเป็นระบบ และมีประสิทธิภาพ โดยประชาชนมีส่วนร่วม
- 4.4 เพิ่มประสิทธิภาพการจัดการขยะชุมชน สิ่งปฏิกูล และน้ำเสีย
- 4.5 สร้างสังคมและพลเมืองที่เป็นมิตรกับสิ่งแวดล้อม
- 4.6 ส่งเสริมการใช้พลังงานทางเลือกโซลาร์ฟาร์ม
- 4.7 พัฒนาต้นแบบกิจกรรม/สาธิต แนวทางการใช้พลังงานทางเลือกใน อบต. ตามศักยภาพ

5. ยุทธศาสตร์การพัฒนาการเกษตรอย่างยั่งยืน ประกอบด้วย 5 แนวทางการพัฒนา ดังนี้

- 5.1 พัฒนาส่งเสริมการเกษตรตามหลักปรัชญาเศรษฐกิจพอเพียง
- 5.2 เพิ่มประสิทธิภาพการผลิตและสร้างมูลค่าเพิ่มให้ภาคเกษตร
- 5.3 ยกระดับคุณภาพการผลิตพืชอาหารที่ปลอดภัย (Food Safety) และสนับสนุนการเกษตรอินทรีย์เพื่อภาวะสุขภาพ
- 5.4 สนับสนุนการพัฒนารูปแบบการถ่ายทอดเทคโนโลยีการเกษตรที่เหมาะสมและนวัตกรรมในพื้นที่
- 5.5 ส่งเสริมการพัฒนาแหล่งการเรียนรู้และต้นแบบเศรษฐกิจพอเพียงที่สอดคล้องกับพื้นที่

6. ยุทธศาสตร์การพัฒนาการเสริมสร้างสุขภาวะ ประกอบด้วยแนวทางการพัฒนา 5 แนวทาง ดังนี้

- 6.1 พัฒนาระบบบริการด้านสาธารณสุขให้มีคุณภาพ และเข้าถึงได้อย่างทั่วถึงเท่าเทียมในระดับปฐมภูมิ
- 6.2 พัฒนาระบบบริการทางสังคมให้มีคุณภาพ และเข้าถึงได้อย่างทั่วถึงเท่าเทียม
- 6.3 สนับสนุนการฟื้นฟูการแพทย์แผนไทยและแพทย์ทางเลือกตามความเหมาะสมและเชื่อมโยงกับการดูแลสุขภาพ

- 6.4 สนับสนุนการปฏิบัติงานของอาสาสมัครสาธารณสุขมูลฐาน(อสม) และพัฒนารูปแบบการบริการประชาชน
- 6.5 เฝ้าระวัง ป้องกัน โรคติดต่อ โรคอุบัติใหม่และการเผยแพร่ระบาดในพื้นที่ และพัฒนาระบบการส่งต่อร่วมกับหน่วยบริการที่มีคุณภาพ
  7. ยุทธศาสตร์การสร้างเสริมทุนทางสังคมให้เข้มแข็ง และพัฒนาเศรษฐกิจชุมชนเพื่อการแข่งขันภายใต้หลักปรัชญาเศรษฐกิจพอเพียง ประกอบด้วยแนวทางการพัฒนา 5 แนวทางการพัฒนา ดังนี้
    - 7.1 เสริมสร้างค่านิยม คุณธรรม จริยธรรม จิตสาธารณะ และวัฒนธรรมที่ดีงามแก่เด็กและเยาวชน
    - 7.2 อนุรักษ์ สืบสานทำนุบำรุงศาสนา ศิลปวัฒนธรรม ขนบธรรมเนียมประเพณีและภูมิปัญญาท้องถิ่น
    - 7.3 พัฒนาและส่งเสริมเครือข่ายวิสาหกิจชุมชนให้เข้มแข็งและสามารถแข่งขันได้
    - 7.4 พัฒนา ส่งเสริม การพาณิชย์ การลงทุนและการท่องเที่ยว
    - 7.5 ส่งเสริม สนับสนุนกระบวนการเรียนรู้ และการนำหลักปรัชญาเศรษฐกิจพอเพียงไปใช้ในการประกอบอาชีพ
  8. ยุทธศาสตร์การพัฒนาการบริหารภาครัฐ ภายใต้หลักธรรมาภิบาล ประกอบด้วยแนวทางการพัฒนา 5 แนวทาง ดังนี้
    - 8.1 ส่งเสริมการกระจายอำนาจให้แก่ภาคประชาชน
    - 8.2 ส่งเสริม สนับสนุนและพัฒนาระบบเทคโนโลยีสารสนเทศและนวัตกรรมใหม่ในการปฏิบัติงานและบริการประชาชนอย่างต่อเนื่อง
    - 8.3 พัฒนาขีดสมรรถนะของบุคลากรให้เพิ่มขึ้นและพร้อมรับการเปลี่ยนแปลง
    - 8.4 ส่งเสริมการมีส่วนร่วมและการสร้างเครือข่ายของภาคประชาชน
    - 8.5 พัฒนาระบบข้อมูลข่าวสารและความโปร่งใสส่งเสริมให้ประชาชนมีส่วนร่วมในการติดตามและประเมินผลกระทบจากการพัฒนาในท้องถิ่น

### 3.1.5 THAILAND 4.0

รัฐบาล พล.อ.ประยุทธ์ จันทร์โอชา มุ่งมั่นในการนำ “โมเดลประเทศไทย 4.0” หรือ “ไทยแลนด์ 4.0” มาใช้ เพื่อผลักดันประเทศให้หลุดพ้นกับดัก 3 กับดักที่กำลังเผชิญ ทั้ง 1) กับดักประเทศรายได้ปานกลาง (Middle Income Trap) 2) กับดักความเหลื่อมล้ำ (Inequality Trap) 3) กับดักความไม่สมดุลของการพัฒนา (Imbalance Trap) เป้าหมายเพื่อนำประเทศมุ่งสู่ความมั่นคง มั่งคั่ง และยั่งยืน อย่างเป็นรูปธรรม ผ่านโมเดลนี้

ก่อนหน้าที่จะมีการพัฒนาประเทศไทย 4.0 นั้น ไทยเริ่มก้าวสู่โมเดลไทยแลนด์ 1.0 หลังจากเริ่มต้นพัฒนาภาคเกษตรกรรม แล้วจึงค่อยปรับมาสู่ไทยแลนด์ 2.0 การลงทุนอุตสาหกรรมเบาที่มุ่งเน้นแรงงานราคาต่ำ เช่น สิ่งทอ อาหาร และมาสู่ ไทยแลนด์ 3.0 มุ่งเน้นการส่งเสริมการลงทุนในอุตสาหกรรมหนัก ซึ่งการพัฒนาของประเทศไทยใน 3 ช่วงแรกนั้น ไทยมีการอัตราการขยายตัวทางเศรษฐกิจสูงสุดเฉลี่ยถึง 7% ต่อปี แต่มาถึงจุดหนึ่งหลังปี 2540 อัตราการขยายตัวทางเศรษฐกิจลดลงมาเป็น 3-4% ต่อปี

เหตุผลสำคัญเพราะไทยไม่เคยปรับโครงสร้างเศรษฐกิจอย่างจริงจังมาก่อน และไม่เคยมีการพัฒนาเทคโนโลยีของตนเอง แรงงานไม่ได้มีทักษะจนกลายเป็นปัญหาความเหลื่อมล้ำของโอกาส ซึ่งในช่วงนี้รัฐบาลต้องการก้าวกระโดดข้ามหุบเหว ซึ่งต้องใช้ความกล้าหาญทางการเมือง และต้องใช้พลังที่เรียกว่าพลังประชารัฐในการขับเคลื่อนไทยแลนด์ 4.0

3 กลไกขับเคลื่อนประเทศไทย 4.0 กลไกขับเคลื่อน (Engines of Growth) ชุดใหม่ ประกอบด้วย

1) Productive Growth Engine ซึ่งเป้าหมายสำคัญเพื่อปรับเปลี่ยนประเทศไทยสู่ประเทศที่มีรายได้สูง (High Income Country) ที่ขับเคลื่อนด้วยนวัตกรรม ปัญญา เทคโนโลยี และ ความคิดสร้างสรรค์

กลไกดังกล่าว ประกอบไปด้วย การสร้างเครือข่ายความร่วมมือในรูปแบบประชารัฐ การบริหารจัดการสมัยใหม่ และการสร้างคลัสเตอร์ทางด้านเทคโนโลยี การพัฒนาขีดความสามารถด้านกาวิจัยและพัฒนา การพัฒนาโมเดลธุรกิจที่ขับเคลื่อนด้วยนวัตกรรม กิจการร่วมทุนรัฐและเอกชนในโครงการขนาดใหญ่ รวมถึงการบ่มเพาะธุรกิจด้านเทคโนโลยี เป็นต้น ซึ่งถือเป็นการตอบโจทยความพยายามในการก้าวข้ามกับดักประเทศรายได้ปานกลางที่ไทยกำลังเผชิญอยู่

2) Inclusive Growth Engine เพื่อให้ประชาชนได้รับประโยชน์และเป็นการกระจายรายได้ โอกาส และความมั่งคั่งที่เกิดขึ้น

โดยกลไกนี้ ประกอบด้วย การสร้างคลัสเตอร์เศรษฐกิจระดับกลุ่มจังหวัด การพัฒนาเศรษฐกิจระดับฐานรากในชุมชน การส่งเสริมวิสาหกิจเพื่อสังคม เพื่อตอบโจทย์ประเด็นปัญหาและความท้าทายทางสังคมในมิติต่างๆ การสร้างสภาพแวดล้อมที่เอื้ออำนวยต่อการทำธุรกิจ การส่งเสริมและสนับสนุนให้วิสาหกิจขนาดกลางและขนาดย่อมเข้มแข็งและสามารถแข่งขันได้ในเวทีโลก การสร้างงานใหม่ๆ เพื่อรองรับการเปลี่ยนแปลงในอนาคต การยกระดับขีดความสามารถ การเสริมสร้างทักษะและการเติมเต็มศักยภาพของประชาชนให้ทันกับพลวัตการเปลี่ยนแปลงจากภายนอก และการจ่ายภาษีให้แก่ผู้ที่มีรายได้ต่ำกว่าเกณฑ์ที่กำหนดแบบมีเงื่อนไข (Negative Income Tax) เพื่อแก้ไขกับดักความเหลื่อมล้ำที่เกิดขึ้นในปัจจุบัน

3) Green Growth Engine การสร้างความมั่งคั่งของไทยในอนาคต จะต้องคำนึงถึงการพัฒนาและใช้เทคโนโลยีที่เป็นมิตรต่อสิ่งแวดล้อม เพื่อตอบโจทย์การหลุดออกจากกับดักความไม่สมดุลของการพัฒนาระหว่างคนกับสภาพแวดล้อม

โดยกลไกนี้ประกอบด้วย การมุ่งเน้นการใช้พลังงานทดแทน การปรับแนวคิดจากเดิมที่คำนึงถึงความได้เปรียบเรื่องต้นทุน (Cost Advantage) เป็นหลัก มาสู่การคำนึงถึงประโยชน์ที่ได้จากการลดความสูญเสียที่เกิดขึ้นทั้งระบบ (Lost Advantage) หัวใจสำคัญอยู่ที่การพัฒนากระบวนการผลิตให้ส่งผลกระทบต่อสิ่งแวดล้อมน้อยที่สุด อันจะเกิดประโยชน์กับประเทศและประชาคมโลกด้วยในเวลาเดียวกัน

ทั้ง 3 กลไกขับเคลื่อน “ประเทศไทย 4.0” ถือเป็น การปฏิรูปประเทศไทยไปสู่ความมั่งคั่งอย่างมั่นคงและยั่งยืน เพื่อให้หลุดพ้นจากกับดักประเทศที่มีรายได้ปานกลาง ซึ่งถือเป็นเปลี่ยนโมเดลเศรษฐกิจจากการพึ่งพาการลงทุนต่างประเทศ มีการลงทุนการวิจัยและพัฒนาตัวเองน้อยมากโดยมุ่งเน้นการพัฒนาการศึกษาคน สร้างการวิจัยและพัฒนา โครงสร้างเศรษฐกิจ ให้ไทยสามารถอยู่ได้ในศตวรรษที่ 21 ซึ่งรัฐบาลต้องกล้าพอที่จะถอดกับดักจากการดึงเงินลงทุนต่างประเทศ เอาเทคโนโลยีของต่างชาติมา และต้องยืนอยู่บนขาตัวเองในระดับหนึ่ง



## 2.2. ยุทธศาสตร์ขององค์กรปกครองส่วนท้องถิ่น

### 1. วิสัยทัศน์

“ส่งเสริมความเป็นอยู่ของประชาชนตามหลักปรัชญาเศรษฐกิจพอเพียง ชุมชนเข้มแข็ง มีคุณภาพชีวิตที่ดี น้อมนำคุณธรรม ก้าวทันเทคโนโลยี สิ่งแวดล้อมและทรัพยากรธรรมชาติมีการจัดการอย่างสมดุลและยั่งยืน”

### 2. ยุทธศาสตร์

องค์การบริหารส่วนตำบลอนดิ่ง ได้กำหนดยุทธศาสตร์การพัฒนา 6 ยุทธศาสตร์ ดังนี้

- ยุทธศาสตร์ที่ 1 การพัฒนาคนและสังคมที่มีคุณภาพ
- ยุทธศาสตร์ที่ 2 การแก้ไขปัญหาความยากจน
- ยุทธศาสตร์ที่ 3 โครงสร้างพื้นฐานและพัฒนาแหล่งน้ำ
- ยุทธศาสตร์ที่ 4 การพัฒนา เศรษฐกิจชุมชนการค้าและการลงทุน
- ยุทธศาสตร์ที่ 5 การจัดการทรัพยากรธรรมชาติและสิ่งแวดล้อม
- ยุทธศาสตร์ที่ 6 การพัฒนาระบบบริหารจัดการที่ดี

### 3. เป้าประสงค์

1. ท้องถิ่นเป็นเมืองน่าอยู่ประชาชนมีคุณภาพชีวิตที่ดีขึ้น
2. ประชาชนมีอาชีพและมีรายได้เพิ่มขึ้น
3. โครงสร้างพื้นฐานได้มาตรฐานครอบคลุมทุกพื้นที่
4. ประชาชนมีต้นทุนในการผลิตที่ต่ำลง ผลผลิตที่เพิ่มขึ้น
5. ประชาชนร่วมอนุรักษ์และใช้ทรัพยากรธรรมชาติอย่างคุ้มค่าและยั่งยืน
6. การบริหารจัดการโปร่งใสประชาชนมีส่วนร่วมและได้รับบริการอย่างเป็นธรรม

### 4. ตัวชี้วัด

1. ชุมชนปลอดภัยเสพติดและโรคติดต่อ คนในชุมชนมีสุขภาพอนามัยที่สมบูรณ์แข็งแรง
2. ประชาชนมีต้นทุนการผลิตที่ลดลง
3. จำนวนถนนมาตรฐานเพิ่มขึ้น
4. ประชาชนมีอาชีพเสริมและมีรายได้เพิ่ม

5. สภาพแวดล้อมในชุมชนปลอดภัย

6. สามารถบริการประชาชนได้ทันตามความต้องการอย่างมีประสิทธิภาพและประสิทธิผล

## 5. ค่าเป้าหมาย

ยุทธศาสตร์	ค่าเป้าหมาย
1.ยุทธศาสตร์การพัฒนาคมนาคมและสังคมที่มีคุณภาพ	-ร้อยละของประชาชนมีสุขภาพอนามัยที่สมบูรณ์แข็งแรง -ร้อยละของชุมชนมีการจัดกิจกรรมประเพณีวัฒนธรรม และภูมิปัญญาท้องถิ่น -ร้อยละของประชาชนปลอดภัยจากปัญหาอาชญากรรมและการโจรกรรม-อาชญากรรม
2.ยุทธศาสตร์การแก้ไขปัญหาความยากจน	ประชาชนมีอัตราของต้นทุนการผลิตลดลง
3.ยุทธศาสตร์โครงสร้างพื้นฐานและแหล่งน้ำ	-ร้อยละของจำนวนถนนมีมาตรฐาน -ร้อยละของประชาชนได้รับบริการสาธารณสุขปโภคและสาธารณสุขการที่ได้มาตรฐาน
4.ยุทธศาสตร์การพัฒนาเศรษฐกิจชุมชน การค้า และการลงทุน	-ร้อยละของประชาชนมีรายได้เพิ่มขึ้น -ร้อยละของประชาชนมีผลิตภัณฑ์เพื่อจำหน่ายเสริมรายได้
5.ยุทธศาสตร์การจัดการทรัพยากรธรรมชาติ และ สิ่งแวดล้อม	-ร้อยละครัวเรือนรู้จักจัดการขยะอย่างถูกวิธีโดยคำนึงถึงการเกิดมลภาวะตามมา -จำนวนแหล่งน้ำ ป่าไม่ได้รับการฟื้นฟู
6.ยุทธศาสตร์การพัฒนาระบบบริหารจัดการที่ดี	-ร้อยละของความพึงพอใจในการให้บริการของประชาชน -ร้อยละของประชาชนที่ได้รับข้อมูลข่าวสารผ่านช่องทางที่ทันสมัย -ร้อยละของประชาชนที่มีส่วนร่วมในการบริหารจัดการ

## 6. กลยุทธ์

ยุทธศาสตร์	กลยุทธ์
1.ยุทธศาสตร์การพัฒนาคมนาคมและสังคมที่มีคุณภาพ	-พัฒนาทุนมนุษย์เสริมสร้างความแข็งแกร่งแก่ประชาชนทั้งสุขภาพกายและสุขภาพใจควบคู่ไปกับการพัฒนาทางสาธารณสุข ให้มีคุณภาพและบริการอย่างทั่วถึง



	<ul style="list-style-type: none"> <li>-การพัฒนาทุนวัฒนธรรมและภูมิปัญญาท้องถิ่น</li> <li>-ป้องกันและแก้ไขปัญหาเสพติด</li> <li>-สร้างและพัฒนาระบบการ รักษาความสงบเรียบร้อยในท้องถิ่นและความปลอดภัยในชีวิตและทรัพย์สินของประชาชนในท้องถิ่นโดยประชาชนมีส่วนร่วม</li> </ul>
2.ยุทธศาสตร์การแก้ไขปัญหาความยากจน	<ul style="list-style-type: none"> <li>-พัฒนาระบบส่งน้ำและจัดหาแหล่งกักเก็บน้ำเพื่อการเกษตรและแหล่งน้ำในไร่นา</li> <li>-ส่งเสริมด้านการเกษตรเพื่อเพิ่มขีดความสามารถในการผลิตสินค้าเกษตร</li> </ul>
3.ยุทธศาสตร์โครงสร้างพื้นฐานและแหล่งน้ำ	<ul style="list-style-type: none"> <li>-พัฒนาโครงสร้างพื้นฐาน ระบบสาธารณสุขปโภค และระบบสาธารณสุขการให้ได้มาตรฐาน ครอบครัว และทั่วถึงอย่างมีประสิทธิภาพ</li> </ul>
4.ยุทธศาสตร์การพัฒนาเศรษฐกิจชุมชน การค้า และการลงทุน	<ul style="list-style-type: none"> <li>-ส่งเสริมและพัฒนาผลิตภัณฑ์ชุมชน ผลิตภัณฑ์หนึ่งตำบล หนึ่งผลิตภัณฑ์(OTOP)</li> </ul>
5.ยุทธศาสตร์การจัดการทรัพยากรธรรมชาติและสิ่งแวดล้อม	<ul style="list-style-type: none"> <li>-การจัดการสิ่งแวดล้อมในด้านขยะมูลฝอย สิ่งปฏิกูลและน้ำเสีย</li> <li>-อนุรักษ์ พื้นฟูทรัพยากรธรรมชาติและสิ่งแวดล้อม (ดิน น้ำ ป่าไม้) ให้อุดมสมบูรณ์</li> </ul>
6.ยุทธศาสตร์การพัฒนาระบบบริหารจัดการที่ดี	<ul style="list-style-type: none"> <li>-พัฒนาขีดความสามารถการทำงานของบุคลากรให้เกิดกระบวนการเรียนรู้และพัฒนาอย่างต่อเนื่อง</li> <li>-พัฒนาระบบข้อมูลสารสนเทศ</li> <li>-ส่งเสริมประชาธิปไตยและกระบวนการมีส่วนร่วมของประชาชน</li> </ul>

## 7. จุดยืนทางยุทธศาสตร์



## 8.ความเชื่อมโยงของยุทธศาสตร์ในภาพรวม

### 1.ยุทธศาสตร์การพัฒนาคมนและสังคมที่มีคุณภาพ

#### ความเชื่อมโยง

1. ยุทธศาสตร์จังหวัด : ยุทธศาสตร์ที่ 2 ยุทธศาสตร์การพัฒนาคมนและสังคม และ ยุทธศาสตร์ที่ 4 ยุทธศาสตร์การเสริมสร้างความมั่นคงและความปลอดภัยในชีวิตและทรัพย์สิน
2. ยุทธศาสตร์การพัฒนากองคกรปกครองส่วนท้องถิ่น(อบจ.) ยุทธศาสตร์ที่ 1 ยุทธศาสตร์การพัฒนาเมืองและชุมชน, ยุทธศาสตร์ที่ 3 ยุทธศาสตร์การพัฒนาศึกษาและศักยภาพพลเมือง และ ยุทธศาสตร์ที่ 6 การเสริมสร้างสุขภาวะ

### 2.ยุทธศาสตร์การแก้ไขปัญหาความยากจน

#### ความเชื่อมโยง

1. ยุทธศาสตร์จังหวัด : ยุทธศาสตร์ที่ 2 ยุทธศาสตร์การพัฒนาคมนและสังคม
2. ยุทธศาสตร์การพัฒนากองคกรปกครองส่วนท้องถิ่น(อบจ.) ยุทธศาสตร์ที่ 5 ยุทธศาสตร์การพัฒนาเกษตรอย่างยั่งยืน

### 3.ยุทธศาสตร์ด้านโครงสร้างพื้นฐานและพัฒนาแหล่งน้ำ

#### ความเชื่อมโยง

1. ยุทธศาสตร์จังหวัด : ยุทธศาสตร์ที่ 4 การเสริมสร้างความมั่นคง และความปลอดภัยในชีวิตและทรัพย์สิน กลยุทธ์ที่ 4 ป้องกันและแก้ไขปัญหาอุบัติเหตุทางถนน, ยุทธศาสตร์ที่ 6 การพัฒนาเมืองสู่มหานครอาเซียน
2. ยุทธศาสตร์การพัฒนากองคกรปกครองส่วนท้องถิ่น(อบจ.) ยุทธศาสตร์ที่ 2 ยุทธศาสตร์การพัฒนาโครงสร้างพื้นฐาน

### 4.ยุทธศาสตร์การพัฒนาเศรษฐกิจระดับฐานราก การค้าและการลงทุน

#### ความเชื่อมโยง

1. ยุทธศาสตร์จังหวัด : ยุทธศาสตร์ที่ 1 ยุทธศาสตร์การพัฒนาเศรษฐกิจให้มีความมั่นคงและมีความสามารถทางการแข่งขัน ยุทธศาสตร์การพัฒนากองคกรปกครองส่วนท้องถิ่น(อบจ.) ยุทธศาสตร์ที่ 7 ยุทธศาสตร์การสร้างเสริมทุนทางสังคมให้เข้มแข็ง และพัฒนาเศรษฐกิจชุมชนเพื่อการแข่งขันภายใต้หลักปรัชญาเศรษฐกิจพอเพียง

### 5. ยุทธศาสตร์การจัดการทรัพยากรธรรมชาติและสิ่งแวดล้อม

#### ความเชื่อมโยง

1. ยุทธศาสตร์จังหวัด : ยุทธศาสตร์ที่ 3 ยุทธศาสตร์การบริหารจัดการทรัพยากรธรรมชาติและสิ่งแวดล้อมเพื่อการพัฒนาที่ยั่งยืน
2. ยุทธศาสตร์การพัฒนากองคกรปกครองส่วนท้องถิ่น(อบจ.) ยุทธศาสตร์ที่ 4 ยุทธศาสตร์การบริหารจัดการทรัพยากรธรรมชาติสิ่งแวดล้อม เพื่อพัฒนาอย่างยั่งยืน

### 6. ยุทธศาสตร์การพัฒนาระบบบริหารจัดการที่ดี

#### ความเชื่อมโยง

1. ยุทธศาสตร์จังหวัด : ยุทธศาสตร์ที่ 5 ยุทธศาสตร์การพัฒนากองคกรบริหารภาครัฐ
2. ยุทธศาสตร์การพัฒนากองคกรปกครองส่วนท้องถิ่น(อบจ.) ยุทธศาสตร์ที่ 8 ยุทธศาสตร์การพัฒนากองคกรบริหารภาครัฐ ภายใต้หลักธรรมาภิบาล

### 3. การวิเคราะห์เพื่อพัฒนาท้องถิ่น

#### 3.1 การวิเคราะห์กรอบการจัดทำยุทธศาสตร์ขององค์กรปกครองส่วนท้องถิ่น

ในการจัดทำแผนพัฒนาท้องถิ่นสี่ปีของอบต.ได้ใช้การวิเคราะห์ SWOT Analysis/Demand (Demand Analysis)/Global Demand และ Trend ปัจจัยและสถานการณ์การเปลี่ยนแปลงที่มีผลต่อการพัฒนา อย่างน้อยต้องประกอบด้วย การวิเคราะห์ศักยภาพด้านเศรษฐกิจ ด้านสังคม ด้านทรัพยากรธรรมชาติและสิ่งแวดล้อม ซึ่งมีรายละเอียดดังนี้

##### 1) จุดแข็ง (S : Strength)

1. เป็นองค์การบริหารส่วนตำบล มีความพร้อมทางด้านบริการโครงสร้างพื้นฐานที่ดี และมีขีดความสามารถในการให้บริการสาธารณะแก่ประชาชน
2. เป็นเขตพื้นที่ที่อยู่ใกล้อำเภอ มีโรงงาน,สถานศึกษา สถานที่ราชการ ส่งผลให้อัตราการเจริญเติบโตทางเศรษฐกิจอยู่ในระดับที่จะพัฒนาได้
3. หมู่บ้าน / ชุมชน มีวัฒนธรรม ประเพณี วิถีชีวิต และภูมิปัญญาท้องถิ่นที่เป็นเอกลักษณ์ของตนเอง
4. ผู้นำหมู่บ้าน ชุมชน ประชาชนให้การสนับสนุน ส่งเสริมตรวจสอบ ติดตามการดำเนินงานขององค์การบริหารส่วนตำบลอย่างต่อเนื่อง
5. องค์การบริหารส่วน ตำบลค่อนข้าง มีวัดที่สำคัญ และมีค่ายลูกเสือ (ร.6) เป็นที่น่าเคารพสักการะบูชา
6. ตำบลค่อนข้าง เป็นตำบลที่น่าอยู่ น่าอาศัย สะดวกในการติดต่อประสานกับหน่วยงานต่าง ๆ ในอำเภอ

##### 2) จุดอ่อน (W : Weakness)

1. พระราชบัญญัติกำหนดแผนและขั้นตอนกระจายอำนาจให้แก่องค์กรปกครองส่วนท้องถิ่น พ.ศ. 2542 กำหนดให้แก่องค์กรปกครองส่วนท้องถิ่นมีอำนาจหน้าที่ในการจัดระเบียบบริการสาธารณะเพื่อประโยชน์ของประชาชนในท้องถิ่น โดยมีหน่วยงานส่วนกลางและส่วนภูมิภาคส่งเสริมและสนับสนุนการถ่ายโอนภารกิจให้แก่องค์การบริหารส่วนตำบลอย่างต่อเนื่อง
2. รัฐบาลมีนโยบายสนับสนุนให้แต่ละท้องถิ่นมีบทบาทในการอนุรักษ์ ฟื้นฟูเผยแพร่ และถ่ายทอดวัฒนธรรม ประเพณีและภูมิปัญญาท้องถิ่นมากขึ้น
3. รัฐบาลมีนโยบายและให้ความสำคัญในการป้องกันและแก้ไขปัญหาสิ่งแวดล้อมมากขึ้น
4. พระราชบัญญัติการศึกษาแห่งชาติ พ.ศ. 2542 สนับสนุนให้มีการจัดการศึกษาที่สอดคล้องกับความต้องการของประชาชนในท้องถิ่นอย่างเท่าเทียมกันและทั่วถึง

##### 3) โอกาส (O : Opportunity)

1. พระราชบัญญัติกำหนดแผนและขั้นตอนกระจายอำนาจให้แก่องค์กรปกครองส่วนท้องถิ่น พ.ศ. 2542 กำหนดให้แก่องค์กรปกครองส่วนท้องถิ่นมีอำนาจหน้าที่ในการจัดระเบียบบริการสาธารณะเพื่อประโยชน์ของประชาชนในท้องถิ่น โดยมีหน่วยงานส่วนกลางและส่วนภูมิภาคส่งเสริมและสนับสนุนการถ่ายโอนภารกิจให้แก่องค์การบริหารส่วนตำบลอย่างต่อเนื่อง
2. รัฐบาลมีนโยบายสนับสนุนให้แต่ละท้องถิ่นมีบทบาทในการอนุรักษ์ ฟื้นฟูเผยแพร่ และถ่ายทอดวัฒนธรรม ประเพณีและภูมิปัญญาท้องถิ่นมากขึ้น
3. รัฐบาลมีนโยบายและให้ความสำคัญในการป้องกันและแก้ไขปัญหาสิ่งแวดล้อมมากขึ้น
4. พระราชบัญญัติการศึกษาแห่งชาติ พ.ศ. 2542 สนับสนุนให้มีการจัดการศึกษาที่สอดคล้องกับความต้องการของประชาชนในท้องถิ่นอย่างเท่าเทียมกันและทั่วถึง

#### 4) ข้อจำกัด (T : Threat)

- 1.สภาวะการณ์ทางเศรษฐกิจ สังคม การเมือง ในระดับประเทศส่งผลกระทบต่อพัฒนาท้องถิ่น
- 2.ความทันสมัย และกระแสวัฒนธรรมต่างชาติทำให้ประชาชนในท้องถิ่นลี้มรากฐานทางวัฒนธรรมที่มีอยู่ และหันไปนิยมวัฒนธรรมการบริโภคมากขึ้น
- 3.ปัญหาสุขภาพ ปัญหายาเสพติด ปัญหาอาชญากรรม

#### 6) การสรุปสถานการณ์พัฒนา (การวิเคราะห์จุดแข็ง จุดอ่อน โอกาส และอุปสรรค)

องค์การบริหารส่วนตำบลอนดิ่ง ได้ดำเนินการวิเคราะห์สภาวะการณ์และศักยภาพ เพื่อชี้ให้เห็นถึงศักยภาพ ปัญหาและความต้องการของประชาชน โดยอบต.ได้ดำเนินการวิเคราะห์ข้อมูล ดังต่อไปนี้

#### 2.3 การวิเคราะห์ข้อมูลเพื่อการจัดทำแผนพัฒนา

ด้านโครงสร้างพื้นฐาน สามารถจำแนกได้ดังนี้

1) มีเส้นทางคมนาคมในพื้นที่อบต.ที่เป็นถนนคอนกรีตเสริมเหล็ก ร้อยละ 70 เป้าหมายคือต้องการให้ได้มากกว่านี้หรือร้อยละ 100 โดยผู้บริหารมีนโยบายที่จะดำเนินการก่อสร้างถนนคอนกรีตเสริมเหล็กทุกสาย ปัญหาคือ งบประมาณไม่สามารถดำเนินการได้เนื่องจากพื้นที่ยังไม่เป็นที่สาธารณะ จะดำเนินการได้ก็ต่อเมื่อต้องเป็นที่สาธารณะ การแก้ปัญหาคือ ประสานความร่วมมือกันหลายๆ ฝ่าย เพื่อที่จะทำความเข้าใจกับประชาชนในพื้นที่ และวิธีการที่จะดำเนินการแก้ไขอย่างไร ทั้งนี้ อบต.ก็ได้ตั้งงบประมาณในส่วนนี้ไว้แล้ว และได้แจ้งประชาสัมพันธ์ให้ประชาชนได้รับทราบถึงเหตุผลเพื่อที่จะได้ช่วยกันแก้ไขปัญหาให้กับหมู่บ้าน

2) การขยายเขตไฟฟ้า ปัจจุบันมีไฟฟ้าใช้ทุกครัวเรือน คิดเป็น 100 เปอร์เซ็นต์ ปัญหาคือไฟฟ้าส่องสว่างทางหรือที่สาธารณะยังไม่สามารถดำเนินการครอบคลุมพื้นที่ได้ทั้งหมด เนื่องจากพื้นที่ที่มีความต้องการให้ติดตั้งไฟฟ้าส่องสว่างนั้นยังไม่เป็นที่สาธารณะ อบต.จึงไม่สามารถดำเนินการได้เช่นเดียวกับถนน การแก้ปัญหาคือ ประสานความร่วมมือกันหลายๆ ฝ่าย เพื่อที่จะทำความเข้าใจกับประชาชนในพื้นที่ และวิธีการที่จะดำเนินการแก้ไขอย่างไร ทั้งนี้ อบต.ก็ได้ตั้งงบประมาณในส่วนนี้ไว้แล้ว และได้แจ้งประชาสัมพันธ์ให้ประชาชนได้รับทราบถึงเหตุผลเพื่อที่จะได้ช่วยกันแก้ไขปัญหาให้กับชุมชน

#### (2) การวิเคราะห์ข้อมูลสังคม

##### 1) ด้านแรงงาน

จากการสำรวจข้อมูลพื้นฐานพบว่า ประชากรที่มีอายุ 15 – 60 ปี อยู่ในกำลังแรงงาน ร้อยละ 95 เมื่อเทียบกับอัตราส่วนกับจังหวัด ร้อยละ 73.99 ซึ่งสูงกว่ามาก แต่ค่าแรงในพื้นที่ต่ำกว่าระดับจังหวัด โดยเฉพาะแรงงานด้านการเกษตร ประชากรอายุระหว่าง 25 – 50 ปี บางส่วน ไปรับจ้างทำงานนอกพื้นที่รวมทั้งแรงงานที่ไปทำงานต่างประเทศ ปัญหาที่พบคือ ประชากรต้องไปทำงานนอกพื้นที่ในเมืองที่มีโรงงานอุตสาหกรรม บริษัท ห้างร้านใหญ่ๆ เพราะในพื้นที่ไม่มีโรงงานอุตสาหกรรมที่มีการจ้างแรงงานเยอะ เพราะพื้นที่ส่วนมากเป็นที่อยู่อาศัย ปัญหานี้ยังไม่สามารถแก้ไขได้

##### 2) ด้านสุขภาพและสาธารณสุข

จากการสำรวจข้อมูลพื้นฐานพบว่า ประชาชนกรส่วนมากมีสุขภาพที่ดี มีการคัดกรองสุขภาพให้กับประชาชนกลุ่มเสี่ยง โรคที่มักเกิดแก่ประชากรในชุมชน เช่นกัน ได้แก่ โรคความดัน เบาหวาน โรคเอดส์ โรคไขเลือดออก มือ-ปาก-เท้าในเด็ก และโรคอื่นๆ อีกมาก มีสถิติเข้ารับการรักษาพยาบาล ปัญหาคือประชาชนบางรายไม่ยอมไปคัดกรองหรือตรวจสุขภาพประจำปี

การแก้ไขปัญหา คือ อบต.และหน่วยงานสาธารณสุข โรงพยาบาล ได้จัดกิจกรรมร่วมมือกัน หนุนแรงค์ให้ชุมชนเห็นความสำคัญในเรื่องนี้ซึ่งก็ได้ผลในระดับหนึ่ง ประชาชนให้ความร่วมมือเป็นอย่างดี แต่ต้องเป็นการ ดำเนินการอย่างต่อเนื่องเป็นประจำทุกปี สำหรับเด็กแรกเกิด - 6 ปี ผู้ปกครองสามารถเลี้ยงดูตรงตามเกณฑ์มาตรฐาน ดีไม่ตรงตามเกณฑ์มาตรฐาน จากการสำรวจข้อมูลพื้นฐาน บางครัวเรือนไม่ได้กินอาหารที่ถูกสุขลักษณะ การใช้ยาเพื่อ บำบัดอาการเจ็บป่วยที่ไม่เหมาะสม การออกกำลังกายยังไม่สม่ำเสมอ และประชากรส่วนมากไม่ได้รับการตรวจสุขภาพ ปัญหาเหล่านี้ อบต.พยายามอย่างยิ่งที่จะแก้ไข โดยร่วมมือกับโรงพยาบาล สาธารณสุข จัดกิจกรรมเพื่อแก้ไขปัญหา

### 3) ด้านการศึกษา

จากการสำรวจข้อมูลพื้นฐานพบว่า ประชากรอายุ 15 - 60 ปีเต็ม ร้อยละ 80 อ่าน เขียนภาษาไทยและคิดเลขอย่างง่ายได้ เด็กอายุ 6 - 14 ปี ร้อยละ 100 ได้รับการศึกษาภาคบังคับ 9 ปี ได้เรียนต่อชั้น มัธยมศึกษาปีที่ 4 หรือเทียบเท่า และที่ไม่ได้เรียนต่อมีงานทำ ร้อยละ 99 ด้านการศึกษาอยู่ในเกณฑ์ที่ดี ปัญหาคือ ยังไม่สามารถที่จะแข่งขันกับเมืองใหญ่ๆ ได้ การแก้ปัญหาของ อบต. ได้จัดกิจกรรมให้กับเด็ก การสนับสนุนอาหารเสริมนม อาหารกลางวัน ในห้วงทางโรงเรียนในเขตพื้นที่ และร่วมกันจัดกิจกรรมต่างๆ กับทางโรงเรียน

### 4) ด้านค่านิยมของคนในพื้นที่

จากการสำรวจข้อมูลพื้นฐานพบว่า ประชากรมีกิจกรรมทางศาสนา(พุทธ) ประชากรใน เขต อบต.ให้ความร่วมมือกันทำกิจกรรมสาธารณะต่างๆ ผู้สูงอายุ ผู้พิการได้รับการดูแล ปัญหาคือ ประชากรใน ครัวเรือนมีการดื่มสุรา สูบบุหรี่ รวมทั้งที่เป็นครั้งคราว บางครัวเรือนขาดความอบอุ่น การแก้ปัญหาของอบต.คือ จัด กิจกรรมต่างๆ ในหมู่บ้าน พยายามที่จะให้ทุกส่วนทุกฝ่ายทุกคนมีส่วนร่วมและแรงค์ให้เห็นถึงโทษของการดื่มสุรา ให้ หมู่บ้านเห็นความสำคัญของครอบครัว เช่น การแข่งขันกีฬา งานประเพณี เป็นต้น

### 5) ด้านความปลอดภัยในชีวิตและทรัพย์สิน

จากการสำรวจข้อมูลพื้นฐานพบว่า ส่วนมากครัวเรือนมีการป้องกันอุบัติเหตุอย่างถูกวิธี มีความปลอดภัยในชีวิตและทรัพย์สิน การป้องกันอุบัติเหตุ อาชญากรรม วิธีการแก้ปัญหาของ อบต.ที่สามารถดำเนินการ ได้ตามอำนาจหน้าที่และงบประมาณที่มีอยู่อย่างจำกัด คือการติดตั้งกล้องวงจรปิดในจุดที่เป็นที่สาธารณะ ติดตั้ง สัญญาณไฟกระพริบทางร่วมทางแยก รวมทั้งได้ตั้งจุดตรวจ จุดสกัด จุดบริการ ในช่วงเทศกาลที่มีวันหยุดหลายวันเพื่อ อำนวยความสะดวกให้กับประชาชน แต่ปัญหาที่พบเป็นประจำคือการทะเลาะวิวาทของกลุ่มวัยรุ่นโดยเฉพาะในสถานที่ จัดงานดนตรี งานมหรสพ เป็นปัญหาที่หมู่บ้านได้รับผลกระทบเป็นอย่างมาก การแก้ไขปัญหา คือการแจ้งเตือนให้ ผู้ปกครองดูแลบุตรหลานของตน ประชาสัมพันธ์ให้ทราบถึงผลกระทบ ผลเสียหาย และโทษที่ได้รับจากการเกิดเหตุ ทะเลาะวิวาท การขอความร่วมมือไปยังผู้นำ การขอกำลังจาก ตำรวจ ผู้นำ อปพร. เพื่อระงับเหตุไม่ให้เกิดความรุนแรง แต่จะไม่ให้เกิดขึ้นเลยยังเป็นปัญหาที่ปัจจุบันไม่สามารถที่จะแก้ไขได้ ทั้งที่มีการร่วมมือกันหลายฝ่าย เป็นเรื่องที่ทาง อบต.จะต้องหาวิธีที่จะแก้ไขปัญหาให้กับประชาชนต่อไปตามอำนาจหน้าที่ที่สามารถดำเนินการได้

### 6) ด้านยาเสพติด

ปัญหายาเสพติดในหมู่บ้าน ของ อบต. จากการที่ทางสถานีตำรวจภูธรหนองสองห้อง ได้แจ้งให้กับ อบต.ทราบนั้นพบว่าในเขต อบต.มีผู้ที่ติดยาเสพติดแต่เมื่อเทียบกับพื้นที่อื่นถือว่าน้อย และยังไม่พบผู้ค้า เหตุผลก็เนื่องมาจากว่าได้รับความร่วมมือกับทางผู้นำ ประชาชน หน่วยงานของ อบต.ที่ช่วยสอดส่องดูแลอยู่เป็นประจำ การแก้ไขปัญหาของ อบต.สามารถทำได้เฉพาะตามอำนาจหน้าที่เท่านั้น เช่น การณรงค์ การประชาสัมพันธ์ การแจ้ง เบาะแส การฝึกอบรมให้ความรู้ ถ้านอกเหนือจากอำนาจหน้าที่ ก็เป็นเรื่องของอำเภอหรือตำรวจแล้วแต่กรณี ทั้งนี้ อบต.ก็ได้ให้ความร่วมมือมาโดยตลอด

## (2) การวิเคราะห์ข้อมูลด้านทรัพยากรธรรมชาติและสิ่งแวดล้อม

ในพื้นที่ของ อบต.ส่วนมากเป็นพื้นที่สำหรับเพาะปลูก ที่อยู่อาศัย ร้านค้า สถานประกอบการ ตามลำดับ และมีพื้นที่เพียงเล็กน้อยที่เป็นพื้นที่สาธารณะ ทรัพยากรธรรมชาติในพื้นที่ ก็ได้แก่ ดิน น้ำ ต้นไม้ อากาศที่ไม่มีมลพิษ ปัญหาคือ เนื่องจากว่าพื้นที่บางส่วนเป็นดินเค็ม น้ำใต้ดินก็เค็ม หรือไม่ก็เป็นน้ำกร่อย ไม่สามารถที่จะนำน้ำจากใต้ดินมาใช้ในการอุปโภค-บริโภคได้ ต้องอาศัยน้ำดิบจากแหล่งอื่น และน้ำฝน น้ำในการเกษตรก็ต้องรอฤดูฝน มีแหล่งน้ำใช้ในการเกษตรไม่เพียงพอ ปัญหาคือยังไม่สามารถหาแหล่งน้ำสำหรับการเกษตรได้เพิ่มขึ้น เพราะพื้นที่ส่วนมากเป็นของประชาชน เอกชน ปัญหาด้านขยะ เมื่อหมู่บ้านมีจำนวนมากขึ้น ขยะก็มากขึ้น การแก้ไขปัญหา อบต.ได้จัดทำโครงการเพื่อแก้ปัญหาให้กับประชาชนและเป็นไปตามความต้องการของประชาชน เช่น โครงการจัดหางบประมาณรับขยะให้ครอบคลุมทั้งพื้นที่ โครงการปลูกต้นไม้ในวันสำคัญต่างๆ ในพื้นที่ของตนเอง และที่สาธารณะรวมทั้งปรับปรุงสภาพภูมิทัศน์ของเมืองให้ร่มรื่นสวยงาม ให้เป็นเมืองน่าอยู่ เป็นที่พักผ่อนหย่อนใจของประชาชน ฯลฯ

## (3) ด้านการเมือง - การบริหาร

ประชาชนให้ความร่วมมือด้านการเลือกตั้งเป็นอย่างดีเช่น การเลือกตั้งสมาชิกสภา อบต. ในปี พ.ศ. 2556 ประชาชนมาใช้สิทธิเลือกตั้ง จำนวนผู้มาใช้สิทธิเลือกตั้งนายก อบต. จำนวน 2,665 คน จากผู้มีสิทธิเลือกตั้งทั้งสิ้น 3,411 คน จำนวนผู้มาใช้สิทธิเลือกตั้งสมาชิกสภา อบต.จำนวน 2,665 คน จากผู้มีสิทธิเลือกตั้งทั้งสิ้น 3,411 คน ปัญหาคือการแข่งขันทางการเมืองค่อนข้างสูง มีจุดที่น่าสังเกตคือ มีการย้ายเข้าย้ายออก ช่วงที่จะมีการเลือกตั้ง ไม่ว่าจะเป็นการเลือกผู้ใหญ่บ้าน สมาชิกสภา นายก อบต. โดยเฉพาะ การคัดเลือกผู้ใหญ่บ้าน การแก้ไขปัญหาของ อบต.คือ ขอความร่วมมือ ผู้นำ เจ้าหน้าที่ที่มีหน้าที่รับผิดชอบให้ระมัดระวัง สอดส่องพฤติกรรมและให้รายงานอำเภอทราบ การรณรงค์ ประชาสัมพันธ์ ให้ข้อมูลที่ถูกต้อง เกี่ยวกับข้อกฎหมาย ของการเลือกตั้งที่กระทำได้และทำไม่ได้ให้ประชาชนได้รับทราบ ปัญหาต่างๆ ที่เกิดขึ้น อบต.ก็ได้พยายามแก้ไข โดยเรื่องจากการประชุมประชาคมท้องถิ่นทุกหมู่บ้านในเขต อบต. ในการจัดทำแผนพัฒนา อบต. จากผลการประชุมทุกครั้ง อบต.จัดขึ้น มีประชาชนสนใจเข้าร่วมประชุมรวมทั้งแสดงความคิดเห็นที่หลากหลาย ส่งผลให้ อบต.ดำเนินงานตามความต้องการของประชาชน และประชาชนได้รับประโยชน์ และมีส่วนร่วมในการพัฒนา อบต. นอกจากนี้ อบต.ได้จัดโครงการอบรมศึกษา ศึกษาน ของคณะผู้บริหาร สมาชิกสภา อบต. พนักงาน อบต. อสม. โครงการอื่นๆ สำหรับประชาชนอีกหลายโครงการ เพื่อนำความรู้และประสบการณ์ที่ได้รับมาพัฒนา อบต.ให้เจริญเท่าเทียมกับ อบต.อื่นๆ และอบต.มีโครงการจัดซื้อเครื่องมือเครื่องใช้ในการปฏิบัติงานให้ทันสมัยและมีประสิทธิภาพ โครงการบางโครงการต้องระงับไว้เนื่องจากข้อจำกัดด้านงบประมาณ มีอัตรากำลังพนักงาน อบต.จำกัด ไม่เพียงพอต่อการตอบสนองความต้องการของประชาชนในด้านบริการ

## 3.2 การประเมินสถานการณ์สภาพแวดล้อมภายนอกที่เกี่ยวข้อง

ในการจัดทำแผนพัฒนาท้องถิ่นสี่ปีขององค์การบริหารส่วนตำบลตอนต้นนั้น ได้ทำการประเมินสถานการณ์สภาพแวดล้อมภายนอกที่เกี่ยวข้อง ซึ่งมีรายละเอียดดังนี้

ด้าน	สถานการณ์ภาพ แวดล้อม ภายนอกที่เกี่ยวข้อง	ขอบข่ายและ ปริมาณของปัญหา/ ความต้องการ	พื้นที่เป้าหมาย/ กลุ่มเป้าหมาย	ความคาดหวังและ แนวโน้มอนาคต
1. โครงการสร้าง พื้นฐาน	1) ขาดแคลนแหล่งน้ำใน การเกษตรและ น้ำประปาสำหรับ อุปโภค-บริโภคยังไม่ พอเพียงและยังไม่ได้ มาตรฐาน	- แหล่งน้ำและ น้ำประปาในการ อุปโภค-บริโภค	- ในเขต อบต.	- ประชาชนมีแหล่งน้ำและมีน้ำประปา ใช้เพียงพอเพียงมีคุณภาพตามมาตรฐาน มากขึ้น
	2) ไฟฟ้าส่องสว่างทาง และที่สาธารณะยังไม่ สามารถดำเนินการ ครอบคลุมพื้นที่ได้ ทั้งหมด	- ไฟฟ้า	- ทางและที่ สาธารณะในเขต อบต.	- ทางและที่สาธารณะมีแสงสว่าง เพียงพอประชาชนได้รับความสะดวกใน การสัญจรไปมาและป้องกันการเกิด อาชญากรรมได้
	3) ชุมชนขยายมากขึ้น ระบบระบายน้ำยังไม่ เพียงพอ เกิดการอุดตัน ส่งกลิ่นเหม็นก่อความ รำคาญ	- ราง/ท่อระบายน้ำ	- พื้นที่ในเขต อบต.	- มีรางระบายน้ำสามารถระบายน้ำได้ สะดวก ไม่อุดตัน ไม่ส่งกลิ่นเหม็นก่อ ความรำคาญ
	4) ประชาชนต้องการ เส้นทางในการสัญจรไป มาเพิ่มมากขึ้นและ อบต.ไม่สามารถ ดำเนินการได้เนื่องจาก พื้นที่ยังไม่เป็นที่ สาธารณะ จะดำเนินการ ได้ก็ต่อเมื่อต้องเป็นที่ สาธารณะ	- เส้นทางคมนาคม	- เส้นทาง คมนาคมที่เป็น สาธารณะและ ประชาชนมีความ ต้องการให้ ดำเนินการ	- มีเส้นทางในการคมนาคมเพียงพอและ ประชาชนได้รับความสะดวกในการ สัญจรไปมา



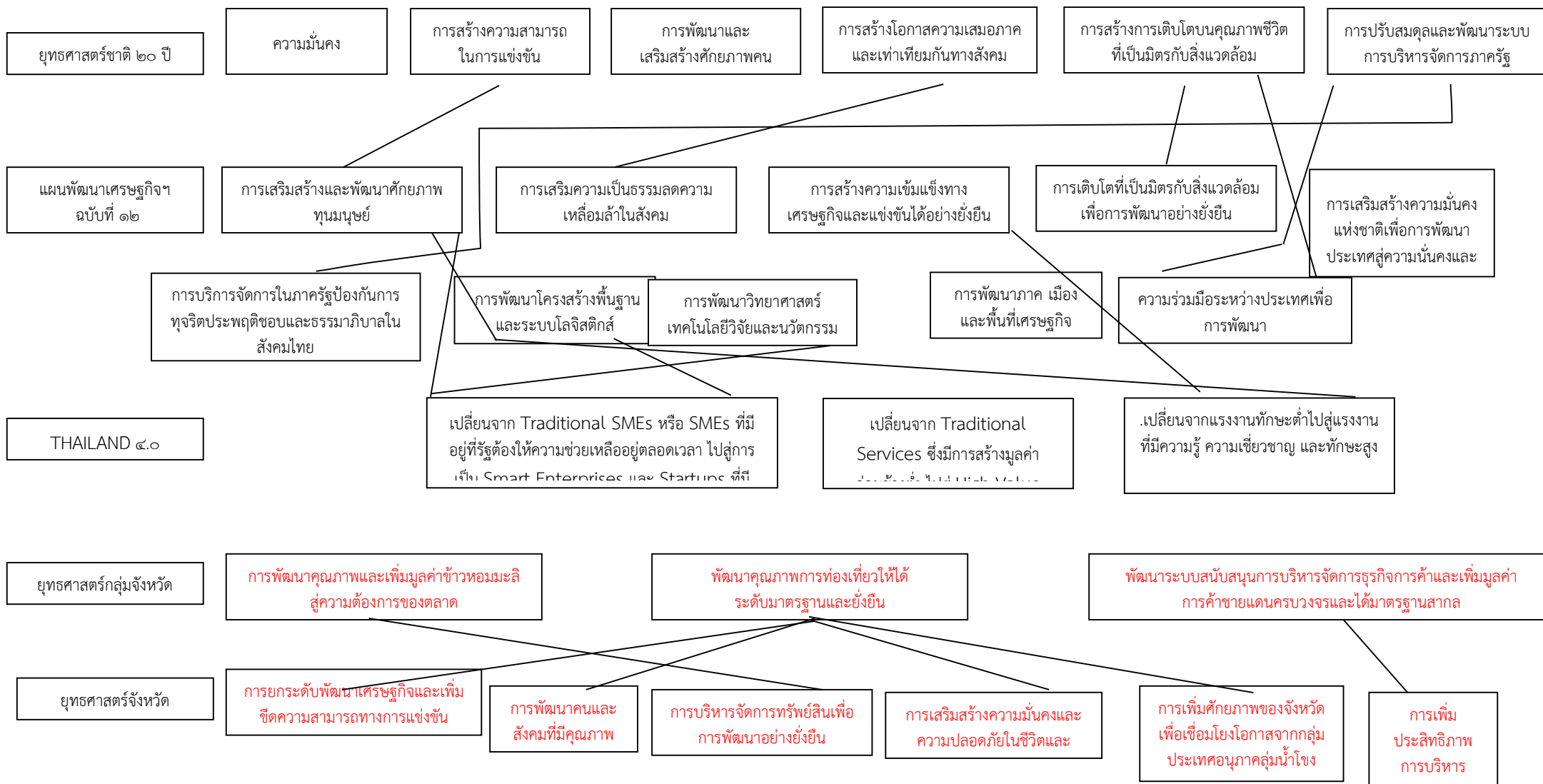
ด้าน	สถานการณ์ภาพแวดล้อมภายนอกที่เกี่ยวข้อง	ขอบข่ายและปริมาณของปัญหา/ความต้องการ	พื้นที่เป้าหมาย/กลุ่มเป้าหมาย	ความคาดหวังและแนวโน้มอนาคต
2. ด้านงานส่งเสริมคุณภาพชีวิต	1) มีการระบาดของโรคอุบัติใหม่ โรคระบาด โรคติดต่อ	- ด้านสาธารณสุข	- ในเขต อบต.	ในพื้นที่ไม่มีการระบาดของโรคอุบัติใหม่ ตรวจจับโรคติดต่อ
	2) ประชาชนในพื้นที่ป่วยเป็นโรคเรื้อรังแนวโน้มที่เพิ่มขึ้น เช่น เบาหวาน ความดัน		- ประชาชนกลุ่มเสี่ยงและผู้ป่วย	
	3) ปริมาณขยะและน้ำเสียเพิ่มมากขึ้น		- ในเขต อบต.	- ปริมาณขยะและน้ำเสียถูกกำจัดให้หมดด้วยวิธีการที่ถูกต้อง
	4) ประชาชนบริโภคอาหารที่ปลอดภัย		- ประชาชนในเขตอบต.	- ประชาชนทราบและสามารถเลือกบริโภคอาหารที่ปลอดภัยได้ถูกต้อง
	5) ประชาชนในพื้นที่บางรายมีที่อยู่อาศัยไม่มั่นคงแข็งแรง	- ที่อยู่อาศัย	- ประชาชนในพื้นที่ที่ได้รับความเดือดร้อนเรื่องที่อยู่อาศัย	- ประชาชนในพื้นที่ได้รับความช่วยเหลือซ่อมแซมที่อยู่อาศัยให้มั่นคงแข็งแรง
	6) มีการขยายตัวของประชากรเพิ่มมากขึ้นทำให้เกิดการขยายตัวของอาคารบ้านเรือนทำให้เกิดเป็นชุมชนแออัด	- ประชากร	- พื้นที่ในเขต อบต.	- ควบคุมการก่อสร้างอาคารบ้านเรือนการพิจารณาออกใบอนุญาตเพื่อไม่เกิดปัญหาจากการก่อสร้างอาคาร
	7) ประชาชนบางครัวเรือนบริโภค-บริโภคน้ำที่ยังไม่สะอาดและมีสิ่งเจือปน เช่น จากน้ำฝน น้ำที่ไม่ได้คุณภาพ มีตะกอน	- การอุปโภค-บริโภค	- ประชาชนในเขตอบต.	- ประชาชนบริโภคน้ำที่สะอาดถูกสุขลักษณะ
1) การศึกษาสื่อการเรียนการสอนยังไม่พอเพียง เด็กนักเรียนไม่ได้รับการศึกษาต่อในระดับที่สูงกว่าชั้นพื้นฐาน และขาดงบประมาณในการศึกษา ครอบครัวยากจน	- สังคมในชุมชน	- เด็กนักเรียนในเขตอบต.	- มีสื่อการเรียนการสอนที่พอเพียง เด็กนักเรียนได้รับการศึกษาที่สูงขึ้น มีงบประมาณในการศึกษาเล่าเรียน	
2) เด็กและผู้สูงอายุบางครอบครัวผู้สูงอายุอยู่ตามลำพัง และรับภาระในการดูแลเด็ก		- ผู้สูงอายุและเด็กในเขต อบต.	- ผู้สูงอายุและเด็กได้รับการดูแลที่ดี	
3) ผู้พิการไม่ได้รับความช่วยเหลือในดำรงชีวิต		- ผู้พิการในเขต อบต.	- ผู้พิการได้รับความช่วยเหลือในการดำรงชีวิตและทั่วถึง	
4) เยาวชนและวัยรุ่นติดเกมส์ สิ่งลามก บุหรี่ เหล้า สารเสพติด และท้องก่อนวัยอันสมควร		- เยาวชนและวัยรุ่นในเขต อบต.	- เยาวชนและวัยรุ่นมีอนาคตที่ดี	
5) ประชาชนกรอายุตั้งแต่ 35 ขึ้นไปไม่ได้ตรวจสุขภาพประจำปี		- ประชาชนในเขตอบต.ที่อายุ 35 ขึ้นไป	- ประชาชนที่อายุ 35 ขึ้นไปได้รับการตรวจสุขภาพทุกคน	

ด้าน	สถานการณ์ภาพแวดล้อมภายนอกที่เกี่ยวข้อง	ขอบข่ายและปริมาณของปัญหา/ความต้องการ	พื้นที่เป้าหมาย/กลุ่มเป้าหมาย	ความคาดหวังและแนวโน้มอนาคต
	6) ประชากรที่สูบบุหรี่ จำนวน 300 คน ดื่มสุรา จำนวน 171 คน		- ประชากรที่สูบบุหรี่และดื่มสุรา	- ประชาชนเลิกสูบบุหรี่และเลิกดื่มสุรา
3. ด้านการวางแผนการส่งเสริมการลงทุน พาณิชย์กรรมและการท่องเที่ยว	1) ประชาชนไม่มีการวางแผนในการดำเนินงาน	- การวางแผน	- ประชาชนในเขต อบต.	- ประชาชนสามารถวางแผนกาดำเนินงานได้เอง
	2) ขาดแหล่งเงินลงทุนในการทำกิจการและประกอบอาชีพ	- การลงทุน	- ประชาชนในเขต อบต.	- มีแหล่งเงินทุนในการทำกิจการและประกอบอาชีพ
	3) ประชาชนขาดสถานที่จำหน่ายสินค้า	- การพาณิชย์กรรม	- ร้านค้าแผงลอย	- ร้านค้าแผงลอยมีสถานที่ในการขายจำหน่ายสินค้า
	4) ผลผลิตทางการเกษตรราคาตกต่ำระยะทางในการขนส่งผลผลิตไกลจากแหล่งรับซื้อ		- เกษตรกรในพื้นที่	- ผลผลิตมีราคาสูงขึ้น
	5) ค่าแรงต่ำค่าครองชีพสูงขาดแคลนการจ้างงาน		- ผู้ประกอบอาชีพรับจ้าง	- ค่าแรงสูงขึ้นเหมาะสมกับค่าครองชีพ มีการจ้างงานมากขึ้น
	6) คริวเรือไม่มีรายได้เฉลี่ยต่อปี ต่ำกว่า 30,000 บาท จำนวน 9 คริวเรือ		- ประชาชนที่มีรายได้ต่ำกว่าเกณฑ์มาตรฐาน	- ไม่มีคริวที่ตกเกณฑ์มาตรฐานรายได้
	7) ในเขต อบต.ไม่มีแหล่งท่องเที่ยวและกิจกรรมการท่องเที่ยว	- การท่องเที่ยว	- ในเขต อบต.	- มีแหล่งท่องเที่ยวในเขต อบต.และส่งเสริมกิจกรรมการท่องเที่ยวเพิ่มมากขึ้น
4. ด้านการจัดระเบียบชุมชนและการรักษาความสงบเรียบร้อย	1) การจราจรบนถนนมีเพิ่มมากขึ้นอาจทำให้เกิดอุบัติเหตุขึ้นได้	- การจราจร	- ประชาชนที่สัญจรไปมาบนถนน	- มีระบบควบคุมการจราจร เช่น ติดตั้งสัญญาณไคระพริบเพื่อเตือนให้ระมัดระวัง
	2) มีการทำลายและลักขโมยทรัพย์สินของประชาชนและราชการรวมทั้งเกิดการทะเลาะวิวาทกันในชุมชน	- การรักษาความปลอดภัยในชีวิตและทรัพย์สินของประชาชน	- ประชาชนและส่วนราชการ	- มีการป้องกันและรักษาความปลอดภัยในชีวิตและทรัพย์สินของประชาชนละส่วนราชการ เช่น การติดตั้งกล้องวงจรปิด การให้ผู้นำ อปพร. ควบคุมและระงับเหตุทะเลาะวิวาท

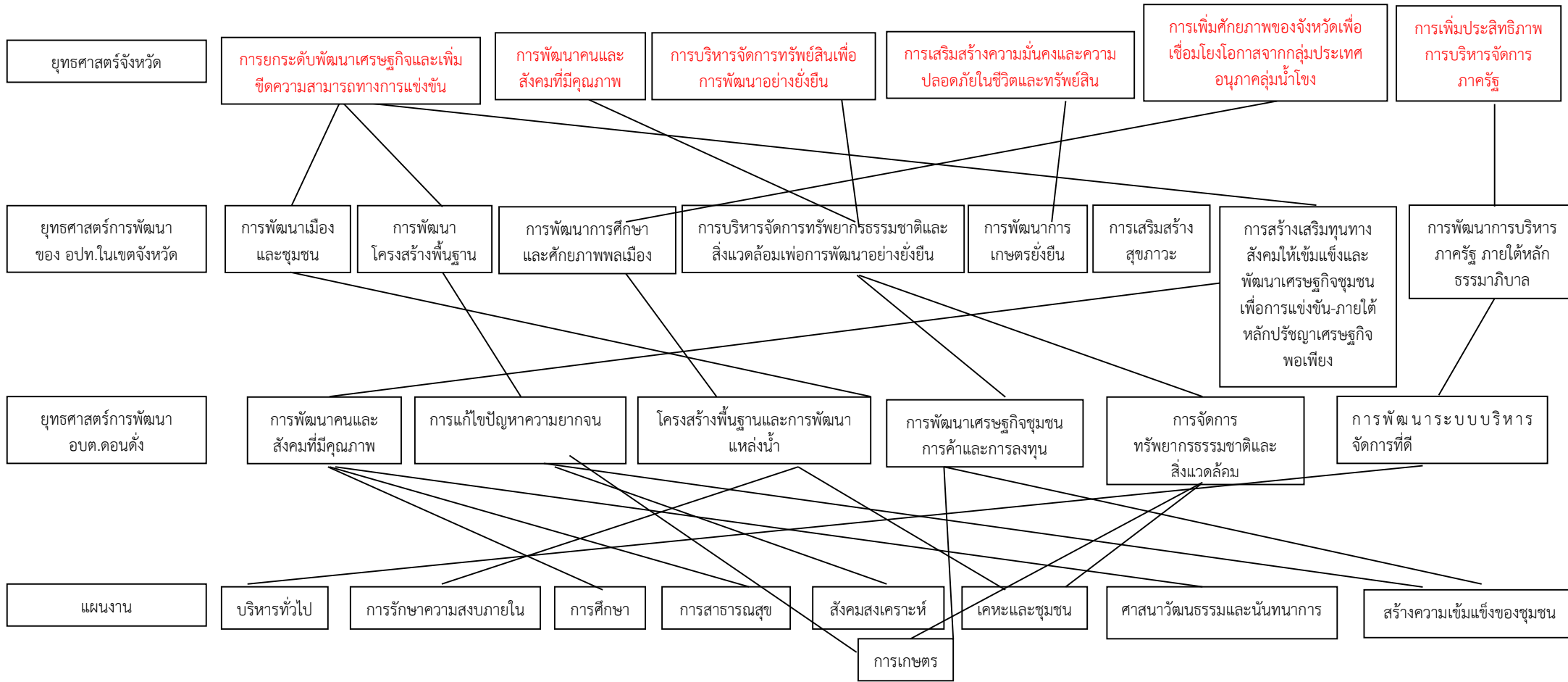
ด้าน	สถานการณ์ภาพแวดล้อมภายนอกที่เกี่ยวข้อง	ขอบข่ายและปริมาณของปัญหา/ความต้องการ	พื้นที่เป้าหมาย/กลุ่มเป้าหมาย	ความคาดหวังและแนวโน้มอนาคต
5. ด้านการบริหารจัดการและการอนุรักษ์ทรัพยากรธรรมชาติและสิ่งแวดล้อม	3) เป็นพื้นที่ที่มีดินเค็มและน้ำใต้ดินเป็นน้ำเค็มหรือมีรสกร่อย ไม่สามารถไถการเกษตรและอุปโภค-บริโภคได้	- ดินและน้ำใต้ดิน	- พื้นที่ในเขต อบต.	- ปัญหาเรื่องดินเค็มลดลง จัดหาแหล่งน้ำจากแหล่งอื่นเพิ่มมากขึ้น
	4) มีปัญหาเรื่องขยะและน้ำเสียเพิ่มมากขึ้นส่งกลิ่นเหม็นรำคาญ	- สิ่งแวดล้อม	- หมู่บ้านในเขตพื้นที่ อบต.	- ปัญหาขยะและน้ำเสียลดลง ผู้ประกอบการสามารถกำจัดขยะและน้ำเสียเองได้โดยไม่ส่งผลกระทบต่อชุมชน
6. ด้านศิลปะวัฒนธรรม จารีตประเพณีและภูมิปัญญาท้องถิ่น	1) ศิลปะ วัฒนธรรม จารีตประเพณีและภูมิปัญญาท้องถิ่นถูกกลืนเลือนไปมาก	- ศิลปะ วัฒนธรรม จารีต ประเพณีและปัญหาท้องถิ่น ถูกกลืนเลือนไปมาก	- ประชาชนในเขต อบต.	- ยกย่อง เชิดชูคนดีหรือปราชญ์ชาวบ้านใน โอกาสต่างๆ เพื่อเป็นตัวอย่างแก่เยาวชนและประชาชน ศิลปะ วัฒนธรรม จารีต ประเพณี และภูมิปัญญาท้องถิ่น ไม่ถูกกลืนและคงอยู่สืบไป



## ความเชื่อมโยงยุทธศาสตร์การพัฒนาจังหวัดกับยุทธศาสตร์การพัฒนาจังหวัดกับยุทธศาสตร์ขององค์กรปกครองส่วนท้องถิ่น

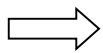


ความเชื่อมโยงยุทธศาสตร์การพัฒนาจังหวัดกับยุทธศาสตร์การพัฒนาขององค์กรปกครองส่วนท้องถิ่น (ต่อ)

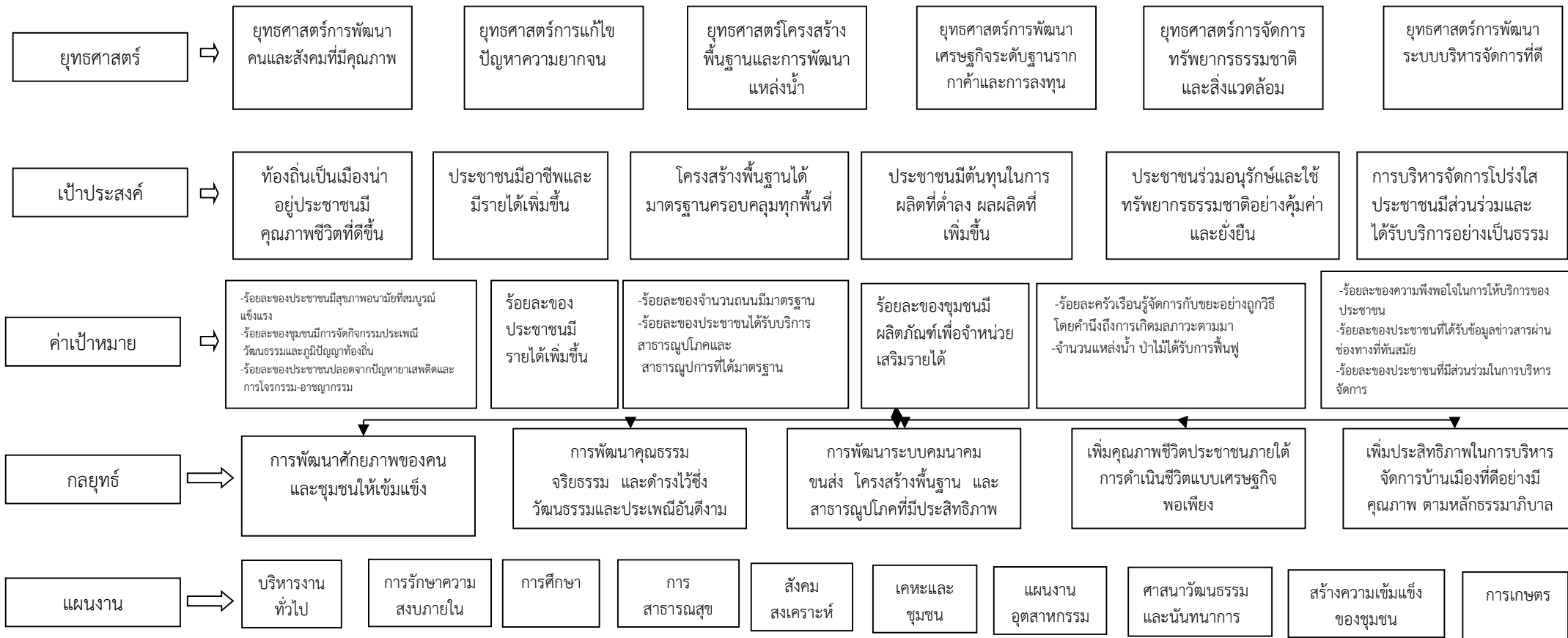


แผนผังยุทธศาสตร์การพัฒนาขององค์การบริหารส่วนตำบลดอนดิ่ง (Strategy Map)

วิสัยทัศน์



“ส่งเสริมความเป็นอยู่ของประชาชนตามหลักปรัชญาเศรษฐกิจพอเพียง ชุมชนเข้มแข็ง มีคุณภาพชีวิตที่ดี น้อมนำคุณธรรม ก้าวทันเทคโนโลยี สิ่งแวดล้อมและทรัพยากรธรรมชาติมีการจัดการอย่างสมดุลและยั่งยืน”



**ส่วนที่ 3**  
**การนำแผนพัฒนาท้องถิ่นไปสู่การปฏิบัติ**

**1. ยุทธศาสตร์การพัฒนาและแผนงาน**

ที่	ยุทธศาสตร์	ด้าน	แผนงาน	หน่วยงาน รับผิดชอบหลัก	หน่วยงาน สนับสนุน
1	ยุทธศาสตร์การพัฒนาคนและสังคมที่มีคุณภาพ	บริการชุมชนและสังคม	แผนงานการศึกษา	สำนักปลัด } กองการศึกษา	อบต. ดอนดั่ง
			แผนงานการศาสนาวัฒนธรรมและนันทนาการ		
			แผนงานสาธารณสุข		
2	ยุทธศาสตร์การแก้ไขปัญหาความยากจน	บริการชุมชนและสังคม	แผนงานสร้างความเข้มแข็งของชุมชน	สำนักปลัด	
		บริการชุมชนและสังคมเศรษฐกิจ	แผนงานสังคมสงเคราะห์		
			แผนงานการเกษตร		
3	ยุทธศาสตร์ด้านโครงสร้างพื้นฐานและพัฒนาแหล่งน้ำ	บริการงานทั่วไปเกี่ยวกับเคหะและชุมชน	แผนงานเคหะและชุมชน	กองช่าง	
		บริหารทั่วไป	แผนงานการรักษาความสงบภายใน	สำนักปลัด	
		บริหารงานทั่วไปเกี่ยวกับอุตสาหกรรมและการโยธา	แผนงานอุตสาหกรรมและการโยธา	กองช่าง	
4	ยุทธศาสตร์การพัฒนา เศรษฐกิจชุมชนการค้าและ การลงทุน	เศรษฐกิจ	แผนงานการเกษตร	สำนักปลัด	
		บริการชุมชนและสังคม	แผนงานสร้างความเข้มแข็งของชุมชน		
5	ยุทธศาสตร์การจัดการทรัพยากรธรรมชาติและสิ่งแวดล้อม	เศรษฐกิจ	แผนงานการเกษตร	สำนักปลัด	
		บริการชุมชนและสังคม	แผนงานเคหะและชุมชน	กองช่าง	
6	ยุทธศาสตร์การพัฒนาระบบบริหารจัดการที่ดี	บริหารทั่วไป	บริหารงานทั่วไป	สำนักปลัด กองคลัง กองการศึกษา	
รวม	6 ยุทธศาสตร์	4 ด้าน	10 แผนงาน		



บัญชีสรุปโครงการพัฒนา  
แผนพัฒนาท้องถิ่น (พ.ศ. 2566- 2570)  
องค์การบริหารส่วนตำบลตองตั้ง

แบบ ผ. 01

ยุทธศาสตร์	ปี 2566		ปี 2567		ปี 2568		ปี 2569		ปี 2570		รวม 5 ปี	
	จำนวนโครงการ	งบประมาณ	จำนวนโครงการ	งบประมาณ	จำนวนโครงการ	งบประมาณ	จำนวนโครงการ	งบประมาณ	จำนวนโครงการ	งบประมาณ	จำนวนโครงการ	งบประมาณ
<b>1) ยุทธศาสตร์การพัฒนาคคนและสังคมที่มีคุณภาพ</b>												
1.1 แผนงานการศึกษา	3	2,002,346	3	2,002,346	3	2,002,346	3	2,002,346	3	2,002,346	15	10,011,730
1.2 แผนงานการศาสนาวัฒนธรรมและ นันทนาการ	6	295,000	6	295,000	6	295,000	6	295,000	7	295,000	31	1,555,000
1.3 แผนงานสาธารณสุข	3	260,000	3	260,000	3	260,000	3	260,000	3	260,000	15	1,300,000
1.4 แผนงานสร้างความเข้มแข็งของชุมชน	6	140,000	3	80,000	3	80,000	3	80,000	3	80,000	18	4,560,000
1.5 แผนงานรักษาความสงบภายใน	7	450,000	10	690,000	5	330,000	4	140,000	3	130,000	29	1,740,000
<b>รวม</b>	<b>25</b>	<b>3,147,346</b>	<b>25</b>	<b>3,327,346</b>	<b>20</b>	<b>2,967,346</b>	<b>19</b>	<b>2,777,346</b>	<b>19</b>	<b>2,767,346</b>	<b>108</b>	<b>19,166,730</b>
<b>2)ยุทธศาสตร์การแก้ไขปัญหาความยากจน</b>												
2.1 แผนงานสร้างความเข้มแข็งของชุมชน	1	20,000	1	20,000	1	20,000	2	80,000	1	10,000	6	150,000
2.2 แผนงานสังคมสงเคราะห์	2	70,000	2	70,000	2	70,000	2	70,000	2	70,000	10	350,000
<b>รวม</b>	<b>3</b>	<b>90,000</b>	<b>3</b>	<b>90,000</b>	<b>3</b>	<b>90,000</b>	<b>4</b>	<b>150,000</b>	<b>3</b>	<b>80,000</b>	<b>16</b>	<b>500,000</b>
<b>3) )ยุทธศาสตร์ด้านโครงสร้างพื้นฐานและพัฒนาแหล่งน้ำ</b>												
3.1 แผนงานเคหะและชุมชน	12	3,360,500	15	3,778,000	8	1,660,000	8	2,177,000	7	2,428,000	50	13,403,000
3.2 แผนงานอุตสาหกรรมและการโยธา	20	7,594,818	18	7,681,234	12	5,593,800	12	4,734,400	7	3,176,400	69	28,780,652
3.2 แผนงานการเกษตร	-	-	-	-	1	400,000	-	-	1	300,000	2	700,000
<b>รวม</b>	<b>32</b>	<b>10,955,318</b>	<b>33</b>	<b>11,459,234</b>	<b>21</b>	<b>7,653,800</b>	<b>20</b>	<b>6,911,400</b>	<b>15</b>	<b>5,904,400</b>	<b>121</b>	<b>42,883,652</b>

บัญชีสรุปโครงการพัฒนา  
แผนพัฒนาท้องถิ่น (พ.ศ. 2566- 2570)  
องค์การบริหารส่วนตำบลตองตั้ง

แบบ ผ. 01

ยุทธศาสตร์	ปี 2566		ปี 2567		ปี 2568		ปี 2569		ปี 2570		รวม 5 ปี	
	จำนวนโครงการ	งบประมาณ	จำนวนโครงการ	งบประมาณ	จำนวนโครงการ	งบประมาณ	จำนวนโครงการ	งบประมาณ	จำนวนโครงการ	งบประมาณ	จำนวนโครงการ	งบประมาณ
4) ยุทธศาสตร์การพัฒนาเศรษฐกิจชุมชน การค้าและการลงทุน 4.1 แผนงานสร้างความเข้มแข็งของชุมชน	-	-	2	100,000	2	200,000	-	-	-	-	4	300,000
<b>รวม</b>	-	-	2	100,000	2	200,000	-	-	-	-	4	300,000
5) ยุทธศาสตร์การจัดการทรัพยากรธรรมชาติและสิ่งแวดล้อม												
5.1 แผนงานการเกษตร	-	-	-	-	-	-	1	100,000	1	100,000	2	200,000
5.2 แผนงานเคหะและชุมชน	2	330,000	2	330,000	2	330,000	2	330,000	2	330,000	10	1,250,000
5.3 แผนงานสาธารณสุข	2	150,000	2	150,000	2	150,000	2	150,000	2	150,000	10	750,000
<b>รวม</b>	4	480,000	4	480,000	4	480,000	5	580,000	5	580,000	22	2,200,000
6) ยุทธศาสตร์การพัฒนาระบบบริหารจัดการที่ดี												
6.1 แผนงานบริหารงานทั่วไป	9	835,000	9	835,000	9	835,000	9	101,700	9	880,000	45	3,486,700
<b>รวม</b>	9	835,000	9	835,000	9	835,000	9	101,700	9	880,000	45	3,486,700
<b>รวมทั้งสิ้น</b>	73	15,507,664	76	16,291,580	59	12,226,146	57	10,520,446	51	10,211,746	316	68,537,082

บัญชีโครงการพัฒนาที่นำมาจากแผนพัฒนาหมู่บ้านและแผนชุมชน  
องค์การบริหารส่วนตำบลอนดิ่ง  
บ้านอนดิ่ง

แบบ ผ.01/1

โครงการพัฒนาที่มาจากแผนพัฒนาหมู่บ้านและ แผนพัฒนาชุมชน	ปี2566		ปี2567		ปี2568		ปี2569		ปี2570		รวม 5 ปี	
	จำนวน โครงการ	งบประมาณ (บาท)	จำนวน โครงการ	งบประมาณ (บาท)	จำนวน โครงการ	งบประมาณ (บาท)	จำนวน โครงการ	งบประมาณ (บาท)	จำนวน โครงการ	งบประมาณ (บาท)	จำนวน โครงการ	งบประมาณ(บาท)
โครงการซ่อมแซมถนน คสล.ภายในหมู่บ้าน			/	492,000							1	492,000
โครงการซ่อมแซมถนนลาดยางภายในหมู่บ้าน							/	300,000			1	300,000
โครงการซ่อมแซมถนนลาดยางจากหมู่บ้าน-วัดป่าพรหม ประชานิมิต					/	494,000					1	494,000
โครงการขุดลอกหนองโพดพร้อมประปาผิวดิน							/	494,000			1	494,000
โครงการก่อสร้างถนน คสล.จากตอนปู่ตา-หนองโพด					/				420000		1	420,000
โครงการล้อมรั้วลวดหนามรอบหนองโพด									/	490000	1	490,000
โครงการก่อสร้างถนนน้ำล้นห้วยลำควนช่วงหนองโพด					/	500,000					1	500,000
โครงการซ่อมแซมตาน้ำล้นห้วยลำควน	/	300,000									1	300,000
โครงการก่อสร้างร่องระบายน้ำภายในหมู่บ้าน							/	490,000			1	490,000
โครงการจัดซื้อไฟฟ้าสว่างโซล่าเซลล์ภายในหมู่บ้าน			/	200,000							1	200,000
โครงการขยายเขตไฟฟ้าภายในหมู่บ้าน					/	200,000					1	200,000
โครงการจัดซื้อเครื่องจักรปิดภายในหมู่บ้าน			/	100,000							1	100,000
โครงการก่อสร้างระบบไฟฟ้าพลังงานแสงอาทิตย์ระบบ ประปาหมู่บ้านจุดนายนายทองสุข ทาอูสารี			/	428,000							1	428,000

บัญชีโครงการพัฒนาที่นำมาจากแผนพัฒนาหมู่บ้านและแผนชุมชน  
องค์การบริหารส่วนตำบลอนดิ่ง  
บ้านอนดิ่ง

แบบ ผ.01/1

โครงการพัฒนาที่มาจากแผนพัฒนาหมู่บ้านและแผนพัฒนาชุมชน	ปี2566		ปี2567		ปี2568		ปี2569		ปี2570		รวม 5 ปี	
	จำนวน โครงการ	งบประมาณ (บาท)	จำนวน โครงการ	งบประมาณ (บาท)	จำนวน โครงการ	งบประมาณ (บาท)	จำนวน โครงการ	งบประมาณ (บาท)	จำนวน โครงการ	งบประมาณ (บาท)	จำนวน โครงการ	งบประมาณ (บาท)
โครงการขยายเขตประปาจากบ้านนดิ่ง-วัดเกษรสุวรรณ	/	250,000	-	-	-	-	-	-	-	-	1	250,000
โครงการจัดซื้อเครื่องขยายเสียง	-	-	/	20,000	-	-	-	-	-	-	1	20,000
โครงการจัดซื้อเครื่องออกกำลังกายสำหรับผู้สูงอายุ	-	-	-	-	-	-	-	-	/	100,000	1	100,000
โครงการขุดสระตามไร่นา	-	-	-	-	-	-	-	-	/	400,000	1	400,000
โครงการเจาะบาดาลตามไร่นา	-	-	-	-	-	-	-	-	/	450,000	1	450,000
โครงการส่งเสริมกลุ่มปลูกข้าวเกษตรอินทรีย์	-	-	-	-	-	-	-	50,000	-	-	1	50,000
โครงการจัดซื้อเครื่องเติมออกซิเจนบ่อบำบัดน้ำเสีย	-	-	-	-	/	100,000	-	-	-	-	1	100,000
โครงการวางท่อระบายน้ำจากหนองโพลลงห้วยลำตวน	/	490,000	-	-	-	-	-	-	-	-	1	490,000
โครงการจัดซื้อถังขยะยางรถยนต์	-	-	-	-	-	-	/	100,000	-	-	1	100,000
โครงการปรับปรุงถนนดิน	/	348,950	-	-	-	-	-	-	-	-	1	348,000
รวม											22	2,308,000

**บัญชีโครงการพัฒนาที่นำมาจากแผนพัฒนาหมู่บ้านและแผนชุมชน  
องค์การบริหารส่วนตำบลอนดิ่ง  
บ้านกระหนวน**

แบบ ผ.01/1

โครงการพัฒนาที่มาจากแผนพัฒนาหมู่บ้านและแผนพัฒนาชุมชน	ปี2566		ปี2567		ปี2568		ปี2569		ปี2570		รวม 5 ปี	
	จำนวนโครงการ	งบประมาณ (บาท)	จำนวนโครงการ	งบประมาณ (บาท)	จำนวนโครงการ	งบประมาณ (บาท)	จำนวนโครงการ	งบประมาณ (บาท)	จำนวนโครงการ	งบประมาณ (บาท)	จำนวนโครงการ	งบประมาณ (บาท)
โครงการก่อสร้างร่องระบายน้ำเสียภายในหมู่บ้าน	-	-	/	490,000	-	-	-	-	-	-	1	490,000
โครงการขยายเขตไฟฟ้าทางเข้าหมู่บ้านและภายในหมู่บ้าน	/	200,000	-	-	-	-	-	-	-	-	1	200,000
โครงการขยายเขตไฟฟ้าเพื่อการเกษตรลงสู่ไร่นา			/	200,000						-	1	200,000
โครงการขยายเขตไฟฟ้าโคกหนองไผ่	/	300,000	-	-	-	-	-	-	-	-	1	300,000
โครงการซ่อมแซมไฟฟ้าสาธารณะภายในหมู่บ้าน	-	-	-	-	-	-	/	200,000	-	-	1	200,000
โครงการปรับปรุงระบบประปาหมู่บ้านพร้อมจัดซื้อเครื่องกรองน้ำ	-	-	-	-	/	100,000	-	-	-	-	1	100,000
โครงการติดตั้งไฟฟ้าสว่างจากถนนปากทางเข้าหมู่บ้าน	-	-	-	-	/	200,000	-	-	-	-	1	200,000
โครงการก่อสร้างถนน คสล.รอบหมู่บ้านด้านทิศตะวันตกและทิศตะวันออกของหมู่บ้าน	-	-	-	-	-	-	/	492,800	-	-	1	492,800
โครงการปรับปรุงถนนดินไปเลิงเฉ่าห๊ะ	-	-	-	-	-	-	/	48,000		-	1	48,000
โครงการก่อสร้างถนนลูกรังจากสี่แยกถนนางบัวโพธิ์ ไปวัดป่า	-	-	-	-	-	-	-		/	600,000	1	600,000
โครงการส่งเสริมปลูกต้นไม้	-	-	-	-	-	-	-		/	50,000	1	50,000
โครงการก่อสร้างถนน คสล.ภายในหมู่บ้าน	-	-	/	492,800	-	-	-	-	-	-	1	492,800
โครงการต่อเติมยอดสัมมาชีพหมู่บ้าน	-	-	-	-	/	20,000	-	-	-	-	1	20,000
โครงการเลี้ยงไก่พันธุ์ไข่	-	-	-	-	-	-	/	20,000	-	-	1	20,000
โครงการเลี้ยงปลา	-	-	/	30,000	-	-	-	-	-	-	1	30,000
โครงการจัดซื้อกล่องวงจรปิดภายในหมู่บ้าน	-	-	-	-	/	100,000	-	-	-	-	1	100,000
โครงการจัดซื้ออุปกรณ์ในการตั้งด่านจุดตรวจประจำหมู่บ้าน	-	-	-	-	/	100,000	-	-	-	-	1	100,000
โครงการปรับปรุงภูมิทัศน์ภายในหมู่บ้าน	-	-	-	-	-	-	/	200,00	-	-	1	200,00

โครงการปรับปรุงถนนดิน	/	474,572	-	-	-	-	-	-	-	-	1	474,572
รวม											20	4,118,172

**บัญชีโครงการพัฒนาที่นำมาจากแผนพัฒนาหมู่บ้านและแผนชุมชน  
องค์การบริหารส่วนตำบลอนดิ่ง  
บ้านหนองทุ่ม**

แบบ ผ.01/1

โครงการพัฒนาที่มาจากแผนพัฒนาหมู่บ้านและแผนพัฒนาชุมชน	ปี2566		ปี2567		ปี2568		ปี2569		ปี2570		รวม 5 ปี	
	จำนวนโครงการ	งบประมาณ (บาท)	จำนวนโครงการ	งบประมาณ (บาท)	จำนวนโครงการ	งบประมาณ (บาท)	จำนวนโครงการ	งบประมาณ (บาท)	จำนวนโครงการ	งบประมาณ (บาท)	จำนวนโครงการ	งบประมาณ (บาท)
โครงการก่อสร้างถนน คสล.ภายในหมู่บ้าน	/	492,800	-	-	-	-	-	-	-	-	-	492,800
โครงการก่อสร้างถนนหินคลุกภายในหมู่บ้าน	/	490,000	-	-	-	-	-	-	-	-	-	490,000
โครงการปรับปรุงระบบประปาภายในหมู่บ้านพร้อมขยายเขตประปา	/	300,000	-	-	-	-	-	-	-	-	-	300,000
โครงการก่อสร้างร่องระบายน้ำภายในหมู่บ้าน	/	499,000	-	-	-	-	-	-	-	-	-	499,000
โครงการขยายเขตไฟฟ้า	/	200,000	-	-	-	-	-	-	-	-	-	200,000
โครงการจัดซื้อไฟสว่างแบบโซลาเซลล์ภายในหมู่บ้าน	-	-	/	200,000	-	-	-	-	-	-	-	200,000
โครงการปรับปรุงถนนตามลำห้วยเพื่อการเกษตร	-	-	/	209,370	-	-	-	-	-	-	-	209,370
โครงการล้อมรั้วรอบหนองคลองโดน	-	-	/	490,000	-	-	-	-	-	-	-	490,000
โครงการจัดซื้อเครื่องจักรปิดภายในหมู่บ้าน	-	-	-	-	/	100,000	-	-	-	-	-	100,000
อุดหนุนกลุ่มอาชีพ	-	-	-	-	/	20,000	-	-	-	-	-	20,000
โครงการก่อสร้างถนน คสล.รอบหนองคลองโดน	-	-	-	-	/	190,000	-	-	-	-	-	190,000
โครงการขุดลอกลำห้วยภายในหมู่บ้าน	-	-	-	-	/	490,000	-	-	-	-	-	490,000
รวม											12	3,681,170

บัญชีโครงการพัฒนาที่นำมาจากแผนพัฒนาหมู่บ้านและแผนชุมชน  
องค์การบริหารส่วนตำบลตองตั้ง  
บ้านหนองวัดป่า

โครงการพัฒนาที่มาจากแผนพัฒนาหมู่บ้านและ แผนพัฒนาชุมชน	ปี2566		ปี2567		ปี2568		ปี2569		ปี2570		รวม 5 ปี	
	จำนวน โครงการ	งบประมาณ (บาท)	จำนวน โครงการ	งบประมาณ (บาท)	จำนวน โครงการ	งบประมาณ (บาท)	จำนวน โครงการ	งบประมาณ (บาท)	จำนวน โครงการ	งบประมาณ (บาท)	จำนวน โครงการ	งบประมาณ (บาท)
โครงการก่อสร้างร่องระบายน้ำภายในหมู่บ้าน	/	499,000									1	499,000
โครงการขยายเขตไฟฟ้าเพื่อการเกษตร					/	200,000					1	200,000
โครงการจัดซื้อกล่องวงจรปิดภายในหมู่บ้าน					/	100,000					1	100,000
โครงการจัดซื้อเครื่องเป่าพันธุ์ข้าว							/	50,000			1	50,000
โครงการท่อประปาภายในหมู่บ้าน							/	200,000			1	200,000
โครงการก่อสร้างท่อลอดเหลี่ยมข้ามห้วยลำควน	/	460,000									1	460,000
โครงการปรับปรุงถนนดินสายบ้านหนองวัดป่า			/	348,950							1	348,950
รวม											7	1,857,950

บัญชีโครงการพัฒนาที่นำมาจากแผนพัฒนาหมู่บ้านและแผนพัฒนา  
องค์การบริหารส่วนตำบลตอนตั้ง  
บ้านหนองค่าย

แบบ ผ.01/1

โครงการพัฒนาที่มาจากแผนพัฒนาหมู่บ้านและแผนพัฒนา ชุมชน	ปี2566		ปี2567		ปี2568		ปี2569		ปี2570		รวม 5 ปี	
	จำนวน โครงการ	งบประมาณ (บาท)	จำนวน โครงการ	งบประมาณ (บาท)	จำนวน โครงการ	งบประมาณ (บาท)	จำนวน โครงการ	งบประมาณ (บาท)	จำนวน โครงการ	งบประมาณ (บาท)	จำนวน โครงการ	งบประมาณ (บาท)
โครงการก่อสร้างถนน คสล.ภายในหมู่บ้าน	/	492,800	-	-	-	-	-	-	-	-	1	492,800
โครงการจัดซื้อแผงกั้นจราจร-กรวยจราจร	-	-	/	200,000	-	-	-	-	-	-	1	200,000
โครงการขยายเขตไฟฟ้าส่องสว่างภายในหมู่บ้าน	-	-	/	200,000	-	-	-	-	-	-	1	200,000
โครงการก่อสร้างถนน คสล.เส้นรอบหนองปู่ตา	-	-	-	-	/	490,000	-	-	-	-	1	490,000
โครงการเวนคืนถนนเข้าโนนกอกสันตะวันตกโรงเรียน	-	-	-	-	-	-	/	50,000	-	-	1	50,000
โครงการจัดซื้อไฟฟ้าโซล่าเซลล์เส้นรอบหมู่บ้าน	-	-	-	-	-	-	/	200,000	-	-	1	200,000
โครงการปรับปรุงถนนดินสายเข้าโรงเรียนบ้านหนองวัดป่า	/	111,664	-	-	-	-	-	-	-	-	1	111,664
รวม											7	1,744,464



บัญชีโครงการพัฒนาที่นำมาจากแผนพัฒนาหมู่บ้านและแผนพัฒนา  
องค์การบริหารส่วนตำบลตองตั้ง  
บ้านโนนสว่าง

แบบ ผ.01/1

โครงการพัฒนาที่มาจากแผนพัฒนาหมู่บ้านและแผนพัฒนา ชุมชน	ปี2566		ปี2567		ปี2568		ปี2569		ปี2570		รวม 5 ปี	
	จำนวน โครงการ	งบประมาณ (บาท)	จำนวน โครงการ	งบประมาณ (บาท)	จำนวน โครงการ	งบประมาณ (บาท)	จำนวน โครงการ	งบประมาณ (บาท)	จำนวน โครงการ	งบประมาณ (บาท)	จำนวน โครงการ	งบประมาณ (บาท)
โครงการก่อสร้างถนน คสล.จากถนนสายหนองสองห้อง-นาเชือกถึง บ้านนายชูชาติ นาหนอง	/	492,800	-	-	-	-	-	-	-	-	1	492,800
โครงการก่อสร้างโคมศาลาประชาคมกลางหมู่บ้าน	/	200,000	-	-	-	-	-	-	-	-	1	200,000
โครงการก่อสร้างถนน คสล.จากบ้านนายบุญเลิศ พุทธิสงถึงบ้านนาง บุญร่วม บุญหลิม	/	50,400	-	-	-	-	-	-	-	-	1	50,400
โครงการติดตั้งไฟฟ้าโซล่าเซลล์ภายในหมู่บ้าน จำนวน 15 จุด	-	-	/	200,000	-	-	-	-	-	-	1	200,000
โครงการก่อสร้างถนน คสล.จากโรงเรียน-ถนนสายนาเชือก	-	-	/	497,800	-	-	-	-	-	-	1	497,800
โครงการขยายเขตไฟฟ้าภายในหมู่บ้าน	-	-	-	-	/	200,000	-	-	-	-	1	200,000
โครงการก่อสร้างถนน คสล.จากหน้าบ้านนางสมยศ พรหมมาไปทาง ถนนสายโนนสว่าง-หนองวัดป่า	-	-	-	-	/	490,000	-	-	-	-	1	490,000
โครงการก่อสร้างถนน คสล.สายหนองสองห้อง-นาเชือก แยกไปหานาง หนม ชาชัย	-	-	-	-	/	492,800	-	-	-	-	1	492,800
โครงการปรับปรุงถนนดินสายบ้านโนนสว่าง	/	224,000	-	-	-	-	-	-	-	-	1	224,000
รวม											9	2,847,800

บัญชีโครงการพัฒนาที่นำมาจากแผนพัฒนาหมู่บ้านและแผนชุมชน  
องค์การบริหารส่วนตำบลตองตั้ง  
บ้านหินแร่

แบบ ผ.01/1

โครงการพัฒนาที่มาจากแผนพัฒนาหมู่บ้านและ แผนพัฒนาชุมชน	ปี2566		ปี2567		ปี2568		ปี2569		ปี2570		รวม 5 ปี	
	จำนวน โครงการ	งบประมาณ (บาท)	จำนวน โครงการ	งบประมาณ (บาท)	จำนวน โครงการ	งบประมาณ (บาท)	จำนวน โครงการ	งบประมาณ (บาท)	จำนวน โครงการ	งบประมาณ (บาท)	จำนวน โครงการ	งบประมาณ (บาท)
โครงการก่อสร้างโคมหลังคาที่ศาลากลางหมู่บ้าน	/	200,000	-	-	-	-	-	-	-	-	1	200,000
โครงการขุดลอกหนองหินแร่(ร่องน้ำประปา)	-	-	/	500,000	-	-	-	-	-	-	1	500,000
โครงการต่อเติมศาลาประชาคม	-	-	/	300,000	-	-	-	-	-	-	1	300,000
โครงการก่อสร้างถนน คสล.จากบ้านหนองแขงน้อยลงไปสำนักสงฆ์หลวงพ่อ สำลี	/	-	-	495,600	-	-	-	-	-	-	1	495,600
โครงการปรับปรุงถนนดินสายบ้านหินแร่	/	499,000	-	-	-	-	-	-	-	-	1	499,000
โครงการก่อสร้างร่องระบายน้ำภายในหมู่บ้าน	-	-	-	-	/	499,000	-	-	-	-	1	499,000
โครงการก่อสร้างถนนดินยกระดับจากปากทางบ้านนายสุพี-น่านางบุญเต็ม ลิศรี	-	-	-	-	-	-	/	200,000	-	-	1	200,000
โครงการลาดยางมะตอยผิวทางแอสฟัลต์ติก	-	-	/	494,000	-	-	-	-	-	-	1	494,000
โครงการจัดซื้อไฟสว่างแบบโซลาเซลล์ภายในหมู่บ้าน	-	-	/	200,000	-	-	-	-	-	-	1	200,000
โครงการจัดซื้อล็อกวงจรปิดภายในหมู่บ้าน	/	200,000	-	-	-	-	-	-	-	-	1	200,000
โครงการจัดซื้อโซลาเซลล์ของระบบประปาบาดาล	-	-	-	-	-	-	/	428,000	-	-	1	428,000
โครงการก่อสร้างถนน คสล.จากปากทางยายสุพี-สี่แยกอัครวงษ์	-	-	/	495,600	-	-	-	-	-	-	1	495,600
โครงการขยายเขตไฟฟ้าเพื่อการเกษตรตามไร่นา	-	-	-	-	-	-	/	200,000	-	-	1	200,000
โครงการก่อสร้างถนน คสล.จากบ้านแม่กนกวรรณ-น่านางทองหนัก อินทรศร	-	-	-	-	/	453,600	-	-	-	-	1	453,600
โครงการก่อสร้างถนน คสล.จากบ้านพ่อสงกา-ห้วยขุมปูน	-	-	/	358,400	-	-	-	-	-	-	1	358,400
โครงการปรับปรุงถนนดินยกระดับพร้อมลงหินคลุกและปากทางเข้าบ้านนาย สุพีไปนาครุเกียรติ	/	339,500	-	-	-	-	-	-	-	-	1	339,500
รวม											17	586,700

บัญชีโครงการพัฒนาที่นำมาจากแผนพัฒนาหมู่บ้านและแผนชุมชน  
องค์การบริหารส่วนตำบลตองตั้ง  
บ้านหนองแวงน้อย

โครงการพัฒนาที่มาจากแผนพัฒนาหมู่บ้านและ แผนพัฒนาชุมชน	ปี2566		ปี2567		ปี2568		ปี2569		ปี2570		รวม 5 ปี	
	จำนวน โครงการ	งบประมาณ (บาท)	จำนวน โครงการ	งบประมาณ (บาท)	จำนวน โครงการ	งบประมาณ (บาท)	จำนวน โครงการ	งบประมาณ (บาท)	จำนวน โครงการ	งบประมาณ (บาท)	จำนวน โครงการ	งบประมาณ (บาท)
โครงการก่อสร้างถนนคสล.จากศาลากลางบ้านถึงหนอง แวงยกระดับถนน	/	344,000	-	-	-	-	-	-	-	-	1	344,000
โครงการก่อสร้างถนนคสล.รอบหนองแวง	-	-	/	490,000	-	-	-	-	-	-	1	490,000
โครงการก่อสร้างถนนคสล.จากหนองแวง-ถนนสองห้อง นาเชือก	-	-	/	490,000	/	490,000	/	490,000	/	490,000	4	1,960,000
โครงการปรับปรุงภูมิทัศน์รอบหนองแวง	-	-	/	200,000	-	-	-	-	-	-	1	200,000
โครงการก่อสร้างถนนคสล.รอบหมู่บ้าน	/	448,000	/	448,000	-	-	-	-	-	-	2	896,000
โครงการขุดเจาะน้ำบาดาลระบบโซล่าเซลล์จุดหนองแวง	/	550,000	-	-	-	-	-	-	-	-	1	550,000
โครงการปลูกต้นไม้รอบหนองแวง	-	-	-	-	-	-	-	-	/	10,000	1	10,000
โครงการติดตั้งไฟฟ้าสว่างระบบโซล่าเซลล์รอบหมู่บ้าน	-	-	/	200,000	/	-	/	-	/	-	1	200,000
โครงการขยายเขตน้ำประปา	-	-	/	200,000	/	200,000	/	20,000	/	200,000	4	800,000
โครงการอุดหนุนกลุ่มอาชีพในหมู่บ้าน	-	-	-	-	/	20,000	/	20,000	-	-	2	40,000
ปรับปรุงถนนดินสายหนองแวงน้อย	/	167,496	-	-	-	-	-	-	-	-	1	167,496
รวม											19	5,657,496

บัญชีโครงการพัฒนาที่นำมาจากแผนพัฒนาหมู่บ้านและแผนชุมชน  
องค์การบริหารส่วนตำบลตองตั้ง  
บ้านโนนทัน

แบบ ผ.01/1

โครงการพัฒนาที่มาจากแผนพัฒนาหมู่บ้านและ แผนพัฒนาชุมชน	ปี2566		ปี2567		ปี2568		ปี2569		ปี2570		รวม 5 ปี	
	จำนวน โครงการ	งบประมาณ (บาท)	จำนวน โครงการ	งบประมาณ (บาท)	จำนวน โครงการ	งบประมาณ (บาท)	จำนวน โครงการ	งบประมาณ (บาท)	จำนวน โครงการ	งบประมาณ (บาท)	จำนวน โครงการ	งบประมาณ (บาท)
โครงการก่อสร้างถนนคสล.ภายในหมู่บ้าน	/	448,000	-	-	-	-	-	-	-	-	1	448,000
โครงการทำท่อระบายน้ำเสีย	/	200,000	-	-	-	-	-	-	-	-	1	200,000
โครงการติดตั้งไฟฟ้าสว่างระบบโซล่าเซลล์ภายในหมู่บ้าน	/	200,000	-	-	-	-	-	-	-	-	1	200,000
โครงการจัดซื้อกล่องวงจรปิดภายในหมู่บ้าน	-	-	-	-	/	100,000	-	-	-	-	1	100,000
โครงการจัดซื้อโซล่าเซลล์ระบบประปา	-	-	/	428,000	-	-	-	-	-	-	1	428,000
โครงการก่อสร้างท่อลอดเหลี่ยมหนองฝายกอบง	-	-	/	300,000	-	-	-	-	-	-	1	300,000
โครงการก่อสร้างถนนดินเส้นหนองฝายกอบง-บ้านหนองแวง น้อย	-	-	-	-	-	-	/	490,000	-	-	1	490,000
โครงการก่อสร้างหอกระจายข่าวภายในหมู่บ้าน	-	-	-	-	-	-	-	-	/	250,000	1	250,000
โครงการขยายเขตไฟฟ้าภายในหมู่บ้าน	-	-	-	-	-	-	-	-	/	200,000	1	200,000
โครงการปรับปรุงถนนดินสายฝายกอบงไปบ้านโนนสะอาด	/	348,950	-	-	-	-	-	-	-	-	-	348,950
<b>รวม</b>											<b>9</b>	<b>2,964,950</b>

บัญชีโครงการพัฒนาที่นำมาจากแผนพัฒนาหมู่บ้านและแผนชุมชน  
องค์การบริหารส่วนตำบลตองตั้ง  
บ้านเสรีชล

แบบ ผ.01/1

โครงการพัฒนาที่มาจากแผนพัฒนาหมู่บ้านและ แผนพัฒนาชุมชน	ปี2566		ปี2567		ปี2568		ปี2569		ปี2570		รวม 5 ปี	
	จำนวน โครงการ	งบประมาณ (บาท)	จำนวน โครงการ	งบประมาณ (บาท)	จำนวน โครงการ	งบประมาณ (บาท)	จำนวน โครงการ	งบประมาณ (บาท)	จำนวน โครงการ	งบประมาณ (บาท)	จำนวน โครงการ	งบประมาณ (บาท)
โครงการก่อสร้างถนนลาดยางภายในหมู่บ้าน(แอสฟัลท์ติก)	/	490,000	/	490,000	/	490,000	/	490,000	/	490,000	5	2,450,000
โครงการขยายเขตไฟฟ้าส่องสว่างสาธารณะ จำนวน 15 จุด	/	30,000	/	30,000	/	30,000	/	30,000	/	30,000	5	150,000
โครงการลงหินคลุกบริเวณหน้าหมู่บ้าน	/	300,000	/	300,000	/	300,000	/	300,000	/	300,000	5	1,500,000
โครงการก่อสร้างถนนคสล.ภายในหมู่บ้าน	/	490,000	/	490,000	/	490,000	/	490,000	/	490,000	5	2,450,000
รวม											20	6,550,000

รายละเอียดโครงการพัฒนา  
แผนพัฒนาท้องถิ่น(พ.ศ. 2566- 2570)  
องค์การบริหารส่วนตำบลอนดิ่ง

ก.ยุทธศาสตร์จังหวัด : ยุทธศาสตร์ที่ 2 การพัฒนาคนและสังคมที่มีคุณภาพ และยุทธศาสตร์ที่ 4 การเสริมสร้างความมั่นคง และความปลอดภัยในชีวิตและทรัพย์สิน

ข.ยุทธศาสตร์การพัฒนาของ อบจ. : ยุทธศาสตร์ที่ 1 การพัฒนาเมืองและชุมชน, ยุทธศาสตร์ที่ 3 การพัฒนาการศึกษาและศักยภาพพลเมือง และ ยุทธศาสตร์ที่ 6 การเสริมสร้างสุขภาวะ

1. ยุทธศาสตร์การพัฒนาคนและสังคมที่มีคุณภาพ

1.1 แผนงานการศึกษา

ที่	โครงการ	วัตถุประสงค์	เป้าหมาย (ผลผลิตของ โครงการ)	งบประมาณและที่ผ่านมา					ตัวชี้วัด (KPI)	ผลที่คาดว่าจะ ได้รับ	หน่วยงาน รับผิดชอบ หลัก
				2566 (บาท)	2567 (บาท)	2568 (บาท)	2569 (บาท)	2570 (บาท)			
1	โครงการจัดกิจกรรม วันเด็กแห่งชาติ	เพื่อส่งเสริมสนับสนุน จัดกิจกรรมวันเด็ก แห่งชาติสนองนโยบาย ของรัฐบาล	จำนวน 1 ครั้ง/ ปี	50,000	50,000	50,000	50,000	50,000	เด็กร้อยละ90มี อารมณ์และ สติปัญญาดี	เด็กมีการพัฒนาด้าน ร่างกายอารมณ์ สังคมและ สติปัญญา	กอง การศึกษา
2	โครงการอาหารเสริม (นม)แก่นักเรียน	เพื่อให้เด็กได้รับ อาหารเสริมที่มี คุณภาพ	โรงเรียน 4 โรงเรียน	632,346	632,346	632,346	632,346	632,346	เด็กนักเรียนได้รับ อาหารเสริมนม 100 %	เด็กนักเรียนมี โภชนาการที่ดีและ เจริญเติบโตสมวัย	กอง การศึกษา
3	โครงการอาหาร กลางวันเด็กนักเรียน	เพื่อให้เด็กนักเรียน ได้รับอาหารกลางวัน อย่างทั่วถึงและ ต่อเนื่อง	นักเรียน ภายในเขตตำ บอಂಡิ่ง	1,320,000	1,320,000	1,320,000	1,320,000	-1,320,000	เด็กมีพัฒนาที่ดีขึ้น ทั้งด้านร่างกาย อารมณ์ สังคมและ สติปัญญา	มีได้รับสารอาหาร ครบถ้วน	กอง การศึกษา
	รวม 3 โครงการ			2,002,346	2,002,346	2,002,346	2,002,346	2,002,346			

รายละเอียดโครงการพัฒนา  
แผนพัฒนาท้องถิ่น(พ.ศ. 2566- 2570)  
องค์การบริหารส่วนตำบลอนดิ่ง

แบบ ผ.02

ยุทธศาสตร์จังหวัด : ยุทธศาสตร์ที่ 2 การพัฒนาคนและสังคมที่มีคุณภาพ และยุทธศาสตร์ที่ 4 การเสริมสร้างความมั่นคง และความปลอดภัยในชีวิตและทรัพย์สิน

ยุทธศาสตร์การพัฒนาของ อบจ. : ยุทธศาสตร์ที่ 1 การพัฒนาเมืองและชุมชน, ยุทธศาสตร์ที่ 3 การพัฒนาการศึกษาและศักยภาพพลเมือง และ ยุทธศาสตร์ที่ 6 การเสริมสร้างสุขภาวะ

1. ยุทธศาสตร์การพัฒนาคนและสังคมที่มีคุณภาพ
  - 1.2 แผนงานการศาสนาวัฒนธรรมและนันทนาการ

ที่	โครงการ	วัตถุประสงค์	เป้าหมาย (ผลผลิตของ โครงการ)	งบประมาณและที่ผ่านมา					ตัวชี้วัด (KPI)	ผลที่คาดว่าจะ ได้รับ	หน่วยงาน รับผิดชอบ หลัก
				2566 (บาท)	2567 (บาท)	2568 (บาท)	2569 (บาท)	2570 (บาท)			
1	โครงการประเพณีบุญกุ่มข้าวใหญ่	จัดงานประเพณีบุญกุ่มข้าวใหญ่ ตำบลดอนดั่ง และมีความสามัคคีในชุมชน	ตำบลดอนดั่ง 10 หมู่บ้าน	100,000	100,000	100,000	100,000	100,000	จำนวนงบประมาณที่อุดหนุน	ประชาชนได้อุทิศ วัฒนธรรมประเพณีท้องถิ่นไทยมีความสามัคคีในชุมชน	กองการศึกษา
2	โครงการจัดงานพิธีการและสำคัญเกี่ยวกับการจัดกิจกรรมเฉลิมพระเกียรติในวโรกาสต่างๆ	เพื่อให้ประชาชนเห็นความสำคัญของชาติที่ต้องเทิดทูนไว้	จำนวน 1 ครั้ง สนับสนุนการจัดงานรัฐพิธีต่างๆ	50,000	50,000	50,000	50,000	50,000	ประชาชน 100% มีความจงรักภักดีต่อสถาบันชาติ	ประชาชนเห็นความสำคัญของสถาบันชาติที่ต้องเทิดทูนไว้และร่วมกันปกป้อง	กองการศึกษา
3	โครงการอบรมคุณธรรมจริยธรรมตำบลดอนดั่ง	เพื่อให้เด็ก เยาวชนตำบลดอนดั่งมีจิตสำนึกด้านจริยธรรม คุณธรรม	ตำบลดอนดั่ง 10 หมู่บ้าน	20,000	20,000	20,000	20,000	20,000	เด็ก เยาวชนตำบลดอนดั่งร้อยละ 60 มีจิตสำนึกที่ดี	ส่งเสริมผู้นำชุมชนผู้บริหารและพนักงานส่วนตำบลที่ผ่านการฝึกอบรมมีจิตสำนึกด้านจริยธรรม คุณธรรมเพิ่มขึ้น	กองการศึกษา
4	โครงการส่งตัวนักกีฬาภายในตำบลดอนดั่งเข้าร่วมแข่งขัน	เพื่อส่งเสริมสนับสนุนการเล่นกีฬาและเชื่อมความสามัคคี	เยาวชนภายในตำบลดอนดั่ง	15,000	15,000	15,000	15,000	15,000	นักกีฬาร้อยละ 80 มีความสัมพันธ์ที่ดีต่อกัน	นักกีฬามีความสามัคคีและมีน้ำใจเป็นนักกีฬา	กองการศึกษา

รายละเอียดโครงการพัฒนา  
แผนพัฒนาท้องถิ่น(พ.ศ. 2566- 2570)  
องค์การบริหารส่วนตำบลดอนดั่ง

แบบ ผ.02

ยุทธศาสตร์จังหวัด : ยุทธศาสตร์ที่ 2 การพัฒนาคนและสังคมที่มีคุณภาพ และยุทธศาสตร์ที่ 4 การเสริมสร้างความมั่นคง และความปลอดภัยในชีวิตและทรัพย์สิน



ยุทธศาสตร์การพัฒนารวมของ อบจ. : ยุทธศาสตร์ที่ 1 การพัฒนาเมืองและชุมชน, ยุทธศาสตร์ที่ 3 การพัฒนาการศึกษาและศักยภาพพลเมือง และ ยุทธศาสตร์ที่ 6 การเสริมสร้างสุขภาวะ

1. ยุทธศาสตร์การพัฒนาคมนและสังคมที่มีคุณภาพ

1.2 แผนงานการศาสนาวัฒนธรรมและนันทนาการ

ที่	โครงการ	วัตถุประสงค์	เป้าหมาย (ผลผลิต ของ โครงการ)	งบประมาณและที่ผ่านมา					ตัวชี้วัด (KPI)	ผลที่คาดว่าจะ ได้รับ	หน่วยงาน รับผิดชอบ หลัก
				2566 (บาท)	2567 (บาท)	2568 (บาท)	2569 (บาท)	2570 (บาท)			
5	โครงการประเพณี สงกรานต์รดน้ำดำหัวผู้ช พรผู้สูงอายุ	เพื่ออนุรักษ์วัฒนธรรม ประเพณีท้องถิ่นไทย	ตำบลอน ตั้ง 10 หมู่บ้าน	10,000	10,000	10,000	10,000	10,000	ประชาชนร้อยละ80 ได้มีส่วนร่วมในการ อนุรักษ์วัฒนธรรม ประเพณีท้องถิ่น ไทย	ประชาชนได้อนุรักษ์ วัฒนธรรมประเพณีท้องถิ่น ไทยมีความสามัคคีในชุมชน	กอง การศึกษา
6	โครงการส่งเสริมกีฬาและ นันทนาการเพื่อประชาชน ในการรณรงค์ต่อต้านยา เสพติด”ตอนตั้งสัมพันธ์ ด้านยาเสพติด”	เพื่อให้เด็กเยาวชนและ ประชาชนได้ใช้เวลาว่างให้ เกิดประโยชน์และห่างไกล ยาเสพติดโดยการเล่นกีฬา	ตำบลอนตั้ง 10 หมู่บ้าน	100,000	100,000	100,000	100,000	100,000	ร้อยละของ ประชาชนที่มาใช้ บริการ	เด็กเยาวชนและประชาชนมี สุขภาพแข็งแรงและได้ พบปะกันมากขึ้น	กอง การศึกษา
7	จัดซื้อเครื่องออกกำลังกาย สำหรับผู้สูงอายุ	เพื่อให้ผู้สูงอายุมีร่างกายที่ แข็งแรง สุขภาพจิตที่ดี	บ้านอนตั้ง หมู่ที่ 1	-	-	-	-	80,000	ร้อยละของผู้สูงอายุ มีร่างกายที่แข็งแรง สุขภาพจิตที่ดี	ผู้สูงอายุมีร่างกายที่แข็งแรง สุขภาพจิตที่ดี	สำนักปลัด
	รวม 7 โครงการ			295,000	295,000	295,000	295,000	375,000			

แบบ ผ.02

รายละเอียดโครงการพัฒนา  
แผนพัฒนาท้องถิ่น(พ.ศ. 2566- 2570)  
องค์การบริหารส่วนตำบลอนตั้ง

ยุทธศาสตร์จังหวัด : ยุทธศาสตร์ที่ 2 การพัฒนาคนและสังคมที่มีคุณภาพ และยุทธศาสตร์ที่ 4 การเสริมสร้างความมั่นคง และความปลอดภัยในชีวิตและทรัพย์สิน

ยุทธศาสตร์การพัฒนาของ อบจ. : ยุทธศาสตร์ที่ 1 การพัฒนาเมืองและชุมชน, ยุทธศาสตร์ที่ 3 การพัฒนาการศึกษาและศักยภาพพลเมือง และ ยุทธศาสตร์ที่ 6 การเสริมสร้างสุขภาวะ

1. ยุทธศาสตร์การพัฒนาคนและสังคมที่มีคุณภาพ

1.3 แผนงานสาธารณสุข

ที่	โครงการ	วัตถุประสงค์	เป้าหมาย (ผลผลิตของ โครงการ)	งบประมาณและที่ผ่านมา					ตัวชี้วัด (KPI)	ผลที่คาดว่าจะ ได้รับ	หน่วยงาน รับผิดชอบ หลัก
				2566 (บาท)	2567 (บาท)	2568 (บาท)	2569 (บาท)	2570 (บาท)			
1	โครงการสัตว์ปลอดโรค คนปลอดภัยจากโรคพิษ สุนัขบ้า	เพื่อดำเนินการป้องกัน และควบคุมโรคพิษ สุนัขบ้า	ตำบล ดอนดั่ง 10 หมู่บ้าน	40,000	40,000	40,000	40,000	40,000	สุนัขในเขต อบต.ร้อยละ 80 ถูกควบคุมมิให้เกิดโรค	ประชาชนได้รับการ บริการควบคุมป้องกัน โรคพิษสุนัขบ้า	กอง การศึกษา
2	โครงการตามพระราช ดำริด้านสาธารณสุข	เพื่อส่งเสริมด้าน สาธารณสุขให้มี ประสิทธิภาพ	ภายในเขตพื้นที่ ตำบล ดอนดั่ง 10 หมู่บ้าน	200,000	200,000	200,000	200,000	200,000	ประชาชนร้อยละ๑๐๐ มี สุขภาพดี	ประชาชนมีสุขภาพ ร่างกายแข็งแรง	สำนักปลัด
3	โครงการจัดซื้อเวชภัณฑ์ ยาสามัญประจำบ้าน	เพื่อบริการประชาชน ของหน่วยกู้ชีพ-กู้ภัย อบต.ดอนดั่ง	ตำบล ดอนดั่ง 10 หมู่บ้าน	20,000	20,000	20,000	20,000	20,000	จำนวนครั้งในการ ช่วยเหลือผู้ป่วย	ประชาชนของได้รับการ ช่วยเหลือทันเมื่อยาม เกิดเหตุฉุกเฉิน	สำนักปลัด
	<b>รวม 3 โครงการ</b>			<b>260,000</b>	<b>260,000</b>	<b>260,000</b>	<b>260,000</b>	<b>260,000</b>			

แบบ ผ.02

รายละเอียดโครงการพัฒนา  
แผนพัฒนาท้องถิ่น(พ.ศ. 2566– 2570)

องค์การบริหารส่วนตำบลอนดิ่ง

ยุทธศาสตร์จังหวัด : ยุทธศาสตร์ที่ 2 การพัฒนาคนและสังคมที่มีคุณภาพ และยุทธศาสตร์ที่ 4 การเสริมสร้างความมั่นคง และความปลอดภัยในชีวิตและทรัพย์สิน

ยุทธศาสตร์การพัฒนาของ อบจ. : ยุทธศาสตร์ที่ 1 การพัฒนาเมืองและชุมชน, ยุทธศาสตร์ที่ 3 การพัฒนาการศึกษาและศักยภาพพลเมือง และ ยุทธศาสตร์ที่ 6 การเสริมสร้างสุขภาวะ

1. ยุทธศาสตร์การพัฒนาคนและสังคมที่มีคุณภาพ

1.4 แผนงานสร้างความเข้มแข็งของชุมชน

ที่	โครงการ	วัตถุประสงค์	เป้าหมาย (ผลผลิตของ โครงการ)	งบประมาณและที่ผ่านมา					ตัวชี้วัด (KPI)	ผลที่คาดว่าจะ ได้รับ	หน่วยงาน รับผิดชอบ หลัก
				2566 (บาท)	2567 (บาท)	2568 (บาท)	2569 (บาท)	2570 (บาท)			
1	โครงการป้องกันและแก้ไข ปัญหายาเสพติด	เพื่อสนับสนุนการ ดำเนินงานแก้ไขปัญหา ยาเสพติด	จำนวน 1 ครั้ง อุดหนุน (ศ.พส.จ.ชก.)	30,000	30,000	30,000	30,000	30,000	ปัญหา ยาเสพติดลดลง ร้อยละ 50	เยาวชนใช้เวลาว่างให้เกิด ประโยชน์ส่งเสริมด้านกีฬา เพื่อป้องกันยาเสพติดแพร่ ระบาด	สำนักปลัด
2	โครงการศูนย์ประสาน พลังแผ่นดินเอาชนะยา เสพติดองค์การบริหาร ส่วนตำบลอนดิ่ง	เพื่อดำเนินการป้องกัน และแก้ไขปัญหายาเสพติด ในพื้นที่	จำนวน 1 ครั้ง	30,000	30,000	30,000	30,000	30,000	ปัญหายาเสพติด ลดลงร้อยละ 50	หมู่บ้านเข้มแข็งปลอด ยาเสพติดอย่างยั่งยืน	สำนักปลัด
3	โครงการขอรับเงินอุดหนุน คณะกรรมการพัฒนาตรี ตำบลอนดิ่ง	เพื่อสนับสนุนบทบาท สตรีในการทำกิจกรรม เพื่อเป็นประโยชน์แก่ สังคม	จำนวน 1 ครั้ง/ปี สนับสนุนบทบาท สตรี	20,000	20,000	20,000	20,000	20,000	คณะกรรมการ พัฒนาตรีมีผลการ ปฏิบัติงาน ร้อยละ 60 ขึ้นไป	ทำให้สตรีมีกิจกรรมพัฒนา กลุ่มมีความเข้มแข็ง	สำนักปลัด
4	โครงการอบรมอาสาสมัคร และผู้นำชุมชนรวมพลัง ป้องกันยาเสพติด	เพื่อดำเนินการป้องกัน และแก้ไขปัญหายาเสพติด ในพื้นที่	จำนวน 1 ครั้ง (อุดหนุนสภ.อ. หนองสองห้อง)	20,000	-	-	-	-	ปัญหายาเสพติด ลดลงร้อยละ 50	หมู่บ้านเข้มแข็งปลอด ยาเสพติดอย่างยั่งยืน	สำนักปลัด

รายละเอียดโครงการพัฒนา  
แผนพัฒนาท้องถิ่น(พ.ศ. 2566- 2570)  
องค์การบริหารส่วนตำบลอนดิ่ง

ยุทธศาสตร์จังหวัด : ยุทธศาสตร์ที่ 2 การพัฒนาคนและสังคมที่มีคุณภาพ และยุทธศาสตร์ที่ 4 การเสริมสร้างความมั่นคง และความปลอดภัยในชีวิตและทรัพย์สิน

ยุทธศาสตร์การพัฒนาของ อบจ. : ยุทธศาสตร์ที่ 1 การพัฒนาเมืองและชุมชน, ยุทธศาสตร์ที่ 3 การพัฒนาการศึกษาและศักยภาพพลเมือง และ ยุทธศาสตร์ที่ 6 การเสริมสร้างสุขภาวะ

1. ยุทธศาสตร์การพัฒนาคนและสังคมที่มีคุณภาพ

1.4 แผนงานสร้างความเข้มแข็งของชุมชน

ที่	โครงการ	วัตถุประสงค์	เป้าหมาย (ผลผลิตของ โครงการ)	งบประมาณและที่ผ่านมา					ตัวชี้วัด (KPI)	ผลที่คาดว่าจะ ได้รับ	หน่วยงาน รับผิดชอบ หลัก
				2566 (บาท)	2567 (บาท)	2568 (บาท)	2569 (บาท)	2570 (บาท)			
5	โครงการอบรมอาสาสมัคร และผู้นำชุมชนรวมพลัง ป้องกันอาชญากรรม	เพื่อให้ประชาชนมีส่วนร่วม ในการป้องกัน อาชญากรรมในหมู่บ้าน	1 ครั้ง(อุดหนุนสภ.อ. หนองสองห้อง)	20,000	-	-	-	-	ร้อยละ 100ประชาชน มี ความปลอดภัย	ประชาชนในหมู่บ้านมี ความปลอดภัย	สำนักปลัด
6	โครงการบริหารจัดการ แบบบูรณาการกรณีผู้ มีอาการทางจิตก่อเหตุ	เพื่อจัดเก็บข้อมูลผู้ป่วย จิตเวชในตำบล	1 ครั้ง (อุดหนุนสภ.หนอง สองห้อง)	20,000	-	-	-	-	ร้อยละ100 จัดเก็บ ข้อมูลได้ถูกต้อง	สามารถจัดเก็บข้อมูล ได้อย่างถูกต้อง	สำนักปลัด
	รวม 6 โครงการ			140,000	80,000	80,000	80,000	80,000			

รายละเอียดโครงการพัฒนา  
แผนพัฒนาท้องถิ่น(พ.ศ. 2566- 2570)  
องค์การบริหารส่วนตำบลอนดิ่ง

แบบ ผ.02

ยุทธศาสตร์จังหวัด : ยุทธศาสตร์ที่ 2 การพัฒนาคนและสังคมที่มีคุณภาพ และยุทธศาสตร์ที่ 4 การเสริมสร้างความมั่นคง และความปลอดภัยในชีวิตและทรัพย์สิน

ยุทธศาสตร์การพัฒนาของ อบจ. : ยุทธศาสตร์ที่ 1 การพัฒนาเมืองและชุมชน, ยุทธศาสตร์ที่ 3 การพัฒนาการศึกษาและศักยภาพพลเมือง และ ยุทธศาสตร์ที่ 6 การเสริมสร้างสุขภาวะ

1. ยุทธศาสตร์การพัฒนาคนและสังคมที่มีคุณภาพ
  - 1.5 แผนงานรักษาความสงบภายใน

ที่	โครงการ	วัตถุประสงค์	เป้าหมาย (ผลผลิตของ โครงการ)	งบประมาณและที่ผ่านมา					ตัวชี้วัด (KPI)	ผลที่คาดว่าจะ ได้รับ	หน่วยงาน รับผิดชอบ หลัก
				2566 (บาท)	2567 (บาท)	2568 (บาท)	2569 (บาท)	2570 (บาท)			
1	โครงการฝึกอบรมทบทวน อาสาสมัครป้องกันภัยฝ่าย พลเรือนของ อบต.ดอนดั่ง	เพื่อให้อาสาสมัครมีความรู้ ความสามารถในการดับเพลิง และเป็นกำลังเสริม จนท. ป้องกันฯ	ภายในเขตพื้นที่ ตำบลดอนดั่ง 10 หมู่บ้าน	100,000	-	-	-	-	อปพร.สามารถปฏิบัติงาน ได้มีประสิทธิภาพ ร้อยละ 80	อาสาสมัครได้รับความรู้ มีความสามารถในการ ดับเพลิงและเป็นกำลัง เสริม จนท.ป้องกันฯ	สำนักปลัด
2	โครงการฝึกอบรมจัดตั้ง อปพร.ตำบลดอนดั่ง	เพื่อพัฒนาเครือข่าย อปพร. และเล็งเห็นความสำคัญของ อปพร.	ภายในเขตพื้นที่ ตำบลดอนดั่ง 10 หมู่บ้าน	100,000	100,000	-	-	-	ประชาชนและอปพร. ร้อยละ 100 ได้เห็น ความสำคัญในหน้าที่	ประชาชนและอปพร. เห็นความสำคัญในของ อปพร.	สำนักปลัด
3	โครงการรณรงค์ ประชาสัมพันธ์ป้องกัน และลดอุบัติเหตุช่วง เทศกาล	เพื่อเตรียมความพร้อมใน การอำนวยความสะดวก ให้กับประชาชน ใช้ถนนช่วง เทศกาลต่างๆ	ภายในเขตพื้นที่ ตำบลดอนดั่ง 10 หมู่บ้าน	30,000	30,000	30,000	30,000	30,000	การเกิดอุบัติเหตุลดลง เป็น 0	ช่วยลดอุบัติเหตุ ประชาชนได้รับ คำแนะนำในการใช้รถ ใช้ถนน	สำนักปลัด
4	โครงการจัดซื้อวัสดุ อุปกรณ์สำหรับกู้ชีพ- กู้ภัย	เพื่อเตรียมความพร้อมใน การช่วยเหลือการป้องกันภัย	ภายในเขตพื้นที่ ตำบลดอนดั่ง 10 หมู่บ้าน	-	10,000	-	10,000	-	อบต.มีประสิทธิภาพใน การปฏิบัติงานสูงร้อยละ 60 ขึ้นไป	การช่วยเหลือประชาชน รวดเร็ว	สำนักปลัด

รายละเอียดโครงการพัฒนา  
แผนพัฒนาท้องถิ่น(พ.ศ. 2566- 2570)  
องค์การบริหารส่วนตำบลดอนดั่ง

แบบ ผ.02

ยุทธศาสตร์จังหวัด : ยุทธศาสตร์ที่ 2 การพัฒนาคนและสังคมที่มีคุณภาพ และยุทธศาสตร์ที่ 4 การเสริมสร้างความมั่นคง และความปลอดภัยในชีวิตและทรัพย์สิน

ยุทธศาสตร์การพัฒนาวง อบจ. : ยุทธศาสตร์ที่ 1 การพัฒนาเมืองและชุมชน, ยุทธศาสตร์ที่ 3 การพัฒนาการศึกษาและศักยภาพพลเมือง และ ยุทธศาสตร์ที่ 6 การเสริมสร้างสุขภาวะ

1. ยุทธศาสตร์การพัฒนาคคนและสังคมที่มีคุณภาพ

1.5 แผนงานรักษาความสงบภายใน

ที่	โครงการ	วัตถุประสงค์	เป้าหมาย (ผลผลิตของ โครงการ)	งบประมาณและที่ผ่านมา					ตัวชี้วัด (KPI)	ผลที่คาดว่าจะ จะได้รับ	หน่วยงาน รับผิดชอบ หลัก
				2566 (บาท)	2567 (บาท)	2568 (บาท)	2569 (บาท)	2570 (บาท)			
5	โครงการฝึกอบรมชุดปฏิบัติจิตอาสาภัยพิบัติประจำ อบต.ต.อนดั่ง	เพื่อเสริมสร้างศักยภาพและความเข้มแข็งให้แก่ อบต.	จิตอาสาตำบลอนดั่งจำนวน 50 คน	50,000	50,000	50,000	50,000	50,000	ผู้เข้าอบรมปฏิบัติหน้าที่ช่วยเหลือจนท.ในพื้นที่ได้ร้อยละ100	ผู้เข้าอบรมปฏิบัติหน้าที่ช่วยเหลือจนท.ในพื้นที่ได้ถูกต้อง	สำนักปลัด
6	โครงการชุมชนยั่งยืนหมู่บ้านปลอดภัยไร้อุบัติเหตุ	เพื่อให้ประชาชนมีความรู้ความเข้าใจในเรื่องกฎหมายจราจรทางบก	จำนวน 1 ครั้ง (อุดหนุนสภ.อ.หนองสองห้อง)	20,000	-	-	-	-	ประชาชนได้รับความรู้ร้อยละ80	ประชาชนสามารถรู้ระเบียบกฎหมายเกี่ยวกับจราจรทางบกดีขึ้น	สำนักปลัด
	รวม 6 โครงการ			300,000	190,000	80,000	90,000	80,000			

รายละเอียดโครงการพัฒนา  
แผนพัฒนาท้องถิ่น(พ.ศ. 2566– 2570)  
องค์การบริหารส่วนตำบลอนดั่ง

แบบ ผ.02

ยุทธศาสตร์จังหวัด : ยุทธศาสตร์ที่ 2 การพัฒนาคนและสังคมที่มีคุณภาพ และยุทธศาสตร์ที่ 4 การเสริมสร้างความมั่นคง และความปลอดภัยในชีวิตและทรัพย์สิน

ยุทธศาสตร์การพัฒนาของ อบจ. : ยุทธศาสตร์ที่ 1 การพัฒนาเมืองและชุมชน, ยุทธศาสตร์ที่ 3 การพัฒนาการศึกษาและศักยภาพพลเมือง และ ยุทธศาสตร์ที่ 6 การเสริมสร้างสุขภาวะ

1. ยุทธศาสตร์การพัฒนาคนและสังคมที่มีคุณภาพ

1.5 แผนงานรักษาความสงบภายใน

ที่	โครงการ	วัตถุประสงค์	เป้าหมาย (ผลผลิตของ โครงการ)	งบประมาณและที่ผ่านมา					ตัวชี้วัด (KPI)	ผลที่คาดว่าจะ ได้รับ	หน่วยงาน รับผิดชอบ หลัก
				2566 (บาท)	2567 (บาท)	2568 (บาท)	2569 (บาท)	2570 (บาท)			
1	ติดตั้งกล้องวงจรปิดจุดเสี่ยง บ้านดอนตั่ง หมู่ที่ 1	เพื่อเป็นเครื่องมือเฝ้าระวัง ภัยและอาชญากรรม	จุดเสี่ยงภายใน หมู่บ้าน หมู่ที่ 1	-	100,000	-	-	-	ร้อยละของการก่อ อาชญากรรมน้อยลง	การก่ออาชญากรรม น้อยลง	สำนักปลัด
2	ติดตั้งกล้องวงจรปิดจุดเสี่ยง บ้านกระหนวน หมู่ที่ 2	เพื่อเป็นเครื่องมือเฝ้าระวัง ภัยและอาชญากรรม	จุดเสี่ยงภายใน หมู่บ้าน หมู่ที่ 2	-	100,000	-	-	-	ร้อยละของการก่อ อาชญากรรมน้อยลง	การก่ออาชญากรรม น้อยลง	สำนักปลัด
3	โครงการจัดซื้ออุปกรณ์ใน การตั้งด่านจุดตรวจประจำ หมู่บ้าน หมู่ที่ 2	เพื่อประชาสัมพันธ์ติดตั้ง ป้ายจราจร	ภายในหมู่บ้าน หมู่ที่ 2	-	-	100,000	-	-	ประชาชนมีความพึง พอใจเพิ่มขึ้น	ประชาชนมีความสะดวก ในการสัญจรไปมา	สำนักปลัด
4	ติดตั้งกล้องวงจรปิดจุดเสี่ยง หมู่ที่ 3	เพื่อเป็นเครื่องมือเฝ้าระวัง ภัยและอาชญากรรม	จุดเสี่ยงภายใน หมู่บ้าน หมู่ที่ 3	-	-	100,000	-	-	ร้อยละของการก่อ อาชญากรรมน้อยลง	การก่ออาชญากรรม น้อยลง	สำนักปลัด
5	ติดตั้งกล้องวงจรปิดจุดเสี่ยง หมู่ที่ 4	เพื่อเป็นเครื่องมือเฝ้าระวัง ภัยและอาชญากรรม	จุดเสี่ยงภายใน หมู่บ้าน หมู่ที่ 4	-	100,000	-	-	-	ร้อยละของการก่อ อาชญากรรมน้อยลง	การก่ออาชญากรรม น้อยลง	สำนักปลัด
6	โครงการจัดซื้อแผงกัน จราจร-กรวยจราจร หมู่ที่ 5	เพื่อประชาสัมพันธ์ติดตั้ง ป้ายจราจร	บ้านหนองค่าย หมู่ที่ 5	-	50,000	-	-	-	ประชาชนมีความพึง พอใจเพิ่มขึ้น	ประชาชนมีความสะดวก ในการสัญจรไปมา	สำนักปลัด
7	ติดตั้งกล้องวงจรปิดจุดเสี่ยง หมู่ที่ 7	เพื่อเป็นเครื่องมือเฝ้าระวัง ภัยและอาชญากรรม	จุดเสี่ยงภายใน หมู่บ้าน หมู่ที่ 7	100,000	-	-	-	-	ร้อยละของการก่อ อาชญากรรมน้อยลง	การก่ออาชญากรรม น้อยลง	สำนักปลัด

รายละเอียดโครงการพัฒนา

แบบ ผ.02



แผนพัฒนาท้องถิ่น(พ.ศ. 2566– 2570)  
องค์การบริหารส่วนตำบลอนดิ่ง

ยุทธศาสตร์จังหวัด : ยุทธศาสตร์ที่ 2 การพัฒนาคนและสังคมที่มีคุณภาพ และยุทธศาสตร์ที่ 4 การเสริมสร้างความมั่นคง และความปลอดภัยในชีวิตและทรัพย์สิน

ยุทธศาสตร์การพัฒนาของ อบจ. : ยุทธศาสตร์ที่ 1 การพัฒนาเมืองและชุมชน, ยุทธศาสตร์ที่ 3 การพัฒนาการศึกษาและศักยภาพพลเมือง และ ยุทธศาสตร์ที่ 6 การเสริมสร้างสุขภาวะ

1. ยุทธศาสตร์การพัฒนาคนและสังคมที่มีคุณภาพ

1.5 แผนงานรักษาความสงบภายใน

ที่	โครงการ	วัตถุประสงค์	เป้าหมาย (ผลผลิตของ โครงการ)	งบประมาณและที่ผ่านมา					ตัวชี้วัด (KPI)	ผลที่คาดว่าจะ ได้รับ	หน่วยงาน รับผิดชอบ หลัก
				2566 (บาท)	2567 (บาท)	2568 (บาท)	2569 (บาท)	2570 (บาท)			
8	ติดตั้งกล้องวงจรปิดจุดเสี่ยง หมู่ที่ 9	เพื่อเป็นเครื่องมือเฝ้า ระวังภัยและ อาชญากรรม	จุดเสี่ยงภายใน หมู่บ้าน หมู่ที่ 9	-	100,000	-	-	-	ร้อยละของการก่อ อาชญากรรมน้อยลง	การก่ออาชญากรรม น้อยลง	สำนักปลัด
9	โครงการเติมผงเคมีดับเพลิง งานป้องกันและบรรเทาสา ธารณภัย อบต.อนดิ่ง	เพื่อป้องกันและบรรเทา สาธารณภัย	อบต.อนดิ่ง	50,000	50,000	50,000	50,000	50,000	ร้อยละของการเกิด เหตุลดลง	การเกิดอุบัติเหตุ ลดลง	สำนักปลัด
	รวม 9 โครงการ			150,000	500,000	250,000	50,000	50,000			

รายละเอียดโครงการพัฒนา  
แผนพัฒนาท้องถิ่น(พ.ศ. 2566- 2570)  
องค์การบริหารส่วนตำบลตองตั้ง

แบบ ผ.02

ยุทธศาสตร์จังหวัด: ยุทธศาสตร์ที่ 2 การพัฒนาคนและสังคมที่มีคุณภาพ

ยุทธศาสตร์การพัฒนาของ อบจ.: ยุทธศาสตร์ที่ 4 ยุทธศาสตร์การพัฒนาเศรษฐกิจชุมชน

2. ยุทธศาสตร์ การแก้ไขปัญหาความยากจน

2.1 แผนงานสร้างความเข้มแข็งของชุมชน

ที่	โครงการ	วัตถุประสงค์	เป้าหมาย (ผลผลิตของ โครงการ)	งบประมาณและที่ผ่านมา					ตัวชี้วัด (KPI)	ผลที่คาดว่าจะได้รับ	หน่วยงาน รับผิดชอบ หลัก
				2566 (บาท)	2567 (บาท)	2568 (บาท)	2569 (บาท)	2570 (บาท)			
1	โครงการส่งเสริมและพัฒนากลุ่มวิสาหกิจชุมชน	เพื่อศักยภาพการบริหารจัดการกลุ่มและเพิ่มประสิทธิภาพ	กลุ่มวิสาหกิจชุมชนภายในตำบลตองตั้ง 10 หมู่บ้าน	-	-	-	60,000	-	กลุ่มวิสาหกิจชุมชนมีผลการปฏิบัติงาน60%ขึ้นไป	เพิ่มศักยภาพการบริหารจัดการกลุ่มและเพิ่มประสิทธิภาพ	สำนักปลัด
2	โครงการจัดซื้อพันธุ์ปลา	เพื่อส่งเสริมกลุ่มอาชีพให้ประชาชนมีรายได้เพิ่ม	1 ครั้งต่อปี หมู่ที่ 2	-	20,000	-	-	-	ประชาชนมีรายได้และมีอาชีพเพิ่มขึ้นร้อยละ20	ประชาชนส่งเสริมกลุ่มอาชีพต่าง ๆ ภายในหมู่บ้าน	สำนักปลัด
3	โครงการส่งเสริมอาชีพต่อยอดกลุ่มไข่เค็ม หมู่ที่ 2	เพื่อส่งเสริมกลุ่มอาชีพให้ประชาชนมีรายได้เพิ่ม	1 ครั้งต่อปี หมู่ที่ 2	-	-	-	-	10,000	ประชาชนมีรายได้และมีอาชีพเพิ่มขึ้นร้อยละ20	ประชาชนส่งเสริมกลุ่มอาชีพต่าง ๆ ภายในหมู่บ้าน	สำนักปลัด
4	โครงการส่งเสริมกลุ่มเลี้ยงไก่พันธุ์ไข่ภายในหมู่บ้าน หมู่ที่ 2	เพื่อส่งเสริมกลุ่มอาชีพให้ประชาชนมีรายได้เพิ่ม	1 ครั้งต่อปี หมู่ที่ 2	20,000	-	-	-	-	ประชาชนมีรายได้และมีอาชีพเพิ่มขึ้นร้อยละ20	ประชาชนส่งเสริมกลุ่มอาชีพต่าง ๆ ภายในหมู่บ้าน	สำนักปลัด
5	โครงการต่อเติมยอดสัมมาชีพหมู่บ้าน	เพื่อส่งเสริมกลุ่มอาชีพให้ประชาชนมีรายได้เพิ่ม	1 ครั้งต่อปี บ้านกระหนวน หมู่ที่ 2	-	-	20,000	-	-	ประชาชนมีรายได้และมีอาชีพเพิ่มขึ้นร้อยละ20	ประชาชนส่งเสริมกลุ่มอาชีพต่าง ๆ ภายในหมู่บ้าน	สำนักปลัด
6	โครงการส่งเสริมกลุ่มปลูกข้าวเกษตรอินทรีย์	เพื่อส่งเสริมกลุ่มอาชีพให้ประชาชนมีรายได้เพิ่ม	1 ครั้งต่อปี หมู่ที่ 1	-	-	-	20,000	-	ประชาชนมีรายได้และมีอาชีพเพิ่มขึ้นร้อยละ20	ประชาชนส่งเสริมกลุ่มอาชีพต่าง ๆ ภายในหมู่บ้าน	สำนักปลัด
	รวม 6 โครงการ			20,000	20,000	20,000	80,000	10,000			

รายละเอียดโครงการพัฒนา  
แผนพัฒนาท้องถิ่น(พ.ศ. 2566- 2570)  
องค์การบริหารส่วนตำบลตองตั้ง

แบบ ผ.02

ยุทธศาสตร์จังหวัด: ยุทธศาสตร์ที่ 2 การพัฒนาคนและสังคมที่มีคุณภาพ  
ยุทธศาสตร์การพัฒนาของ อบจ.: ยุทธศาสตร์ที่ 4 ยุทธศาสตร์การพัฒนาเศรษฐกิจชุมชน

2. ยุทธศาสตร์ การแก้ไขปัญหาความยากจน  
2.2 แผนงานสังคมสงเคราะห์

ที่	โครงการ	วัตถุประสงค์	เป้าหมาย (ผลผลิตของโครงการ)	งบประมาณและที่ผ่านมา					ตัวชี้วัด (KPI)	ผลที่คาดว่าจะได้รับ	หน่วยงาน รับผิดชอบหลัก
				2566 (บาท)	2567 (บาท)	2568 (บาท)	2569 (บาท)	2570 (บาท)			
1	โครงการขอรับเงินอุดหนุนสนับสนุนภารกิจของเหล่ากาชาดจังหวัดขอนแก่น	เพื่อช่วยเหลือผู้ประสบภัยพิบัติ ผู้ยากไร้ผู้ด้อยโอกาสในสังคมและเพื่อพัฒนาคุณภาพชีวิตของประชาชน	จำนวน 1 ครั้งช่วยเหลือผู้ประสบภัยพิบัติ ผู้ยากไร้ผู้ด้อยโอกาส	20,000	20,000	20,000	20,000	20,000	จำนวนงบประมาณที่อุดหนุน	ผู้ประสบภัยพิบัติ ผู้ยากไร้ผู้ด้อยโอกาสในสังคมได้รับการช่วยเหลือ	สำนักปลัด
2	โครงการจัดกิจกรรมส่งเสริมพัฒนาคุณภาพชีวิตผู้สูงอายุในเขตองค์การบริหารส่วนตำบลตองตั้ง	เพื่อพัฒนาคุณภาพชีวิตผู้สูงอายุมีสุขภาพและร่างกายที่ดี	ผู้สูงอายุในเขต อบต.ตองตั้ง จำนวน 40 คน	50,000	50,000	50,000	50,000	50,000	ผู้สูงอายุร้อยละ 80 เป็นผู้มีสุขภาพดีทั้งร่างกายและจิตใจ	ผู้สูงอายุเกิดสุข 5 สุขเป็น ผู้มีสุขภาพดีทั้งร่างกายและจิตใจ	สำนักปลัด
	รวม 2 โครงการ			70,000	70,000	70,000	70,000	70,000			

รายละเอียดโครงการพัฒนา  
แผนพัฒนาท้องถิ่น(พ.ศ. 2566- 2570)  
องค์การบริหารส่วนตำบลอนดิ่ง

แบบ ผ.02

- ยุทธศาสตร์จังหวัด: ยุทธศาสตร์ที่ 2 การพัฒนาคนและสังคมที่มีคุณภาพ  
ยุทธศาสตร์การพัฒนาของ อบจ.: ยุทธศาสตร์ที่ 3 การพัฒนาเมืองและชุมชน
3. ยุทธศาสตร์ด้านโครงสร้างพื้นฐานและพัฒนาแหล่งน้ำ
    - 3.1 แผนงานเคหะและชุมชน

ที่	โครงการ	วัตถุประสงค์	เป้าหมาย (ผลผลิตของ โครงการ)	งบประมาณและที่ผ่านมา					ตัวชี้วัด (KPI)	ผลที่คาดว่าจะ ได้รับ	หน่วยงาน รับผิดชอบ หลัก
				2566 (บาท)	2567 (บาท)	2568 (บาท)	2569 (บาท)	2570 (บาท)			
1	โครงการล้อมรั้วรอบ หนองโพต หมู่ที่ 1	เพื่อล้อมรั้วรอบหนอง โพตและความให้ความ ปลอดภัยในทรัพย์สิน	เสาลวดหนามขนาด 4"x 4"x 2 ม.	-	-	-	49,000	-	ประชาชนร้อยละ80 ได้รับความสะดวกและ ปลอดภัย	ประชาชนได้รับความ สะดวกและปลอดภัย ในชีวิตและทรัพย์สิน	กองช่าง
2	โครงการจัดซื้อไฟฟ้าสว่าง โซลาร์เซลล์ภายในหมู่บ้าน หมู่ที่ 1	เพื่อเพิ่มความ ระมัดระวังในการขับขี่ ขึ้น	ภายในเขตพื้นที่ บ้านดอนดั่ง หมู่ที่ 1	-	200,000	-	-	-	ลดการเกิดอุบัติเหตุได้ ร้อยละ 80	ประชาชนที่สัญจรไปมา มีความระมัดระวัง มากขึ้น	กองช่าง
3	โครงการขยายเขตไฟฟ้า ภายในตำบลดอนดั่ง	เพื่อขยายเขตการ ให้บริการด้านไฟฟ้า ครัวเรือนทั่วถึงทุกพื้นที่	มีการขยายเขตไฟฟ้าให้ ครัวเรือนที่ไม่มีไฟฟ้าใช้ ภายในเขตตำบลดอนดั่ง 10หมู่บ้าน	500,000	500,000	500,000	500,000	500,000	1.จำนวนระยะทาง ที่ ดำเนินการ 2.ร้อยละ ของประชาชนที่พึง พอใจ	ประชาชน สามารถใช้ ไฟฟ้าเพื่อใช้ใน ครัวเรือนอย่างทั่วถึง ทุกพื้นที่	กองช่าง
4	โครงการก่อสร้างระบบไฟ ฟ้าพลังงานแสงอาทิตย์ ระบบประปาหมู่บ้าน จุด บ้านนายทองสุข ทาอุสารห์ บ้านดอนดั่ง หมู่ที่ 1	เพื่อให้ประชาชนมีน้ำใช้ อุปโภคบริโภคและแก้ไข ปัญหาการขาดแคลนน้ำ กินน้ำใช้	บ้านดอนดั่ง หมู่ที่ 1	-	428,000	-	-	-	ร้อยละของครัวเรือนที่มี น้ำใช้	ทำให้ประชาชนมีน้ำ ใช้อุปโภคบริโภคและ ลดปัญหาการขาด แคลนน้ำ	กองช่าง

รายละเอียดโครงการพัฒนา  
แผนพัฒนาท้องถิ่น(พ.ศ. 2566– 2570)  
องค์การบริหารส่วนตำบลดอนดั่ง

แบบ ผ.02

ยุทธศาสตร์จังหวัด: ยุทธศาสตร์ที่ 2 การพัฒนาคนและสังคมที่มีคุณภาพ  
ยุทธศาสตร์การพัฒนาของ อบจ.: ยุทธศาสตร์ที่ 3 การพัฒนาเมืองและชุมชน

### 3. ยุทธศาสตร์ด้านโครงสร้างพื้นฐานและพัฒนาแหล่งน้ำ

#### 3.1 แผนงานเคหะและชุมชน

ที่	โครงการ	วัตถุประสงค์	เป้าหมาย (ผลผลิตของ โครงการ)	งบประมาณและที่ผ่านมา					ตัวชี้วัด (KPI)	ผลที่คาดว่าจะ ได้รับ	หน่วยงาน รับผิดชอบ หลัก
				2566 (บาท)	2567 (บาท)	2568 (บาท)	2569 (บาท)	2570 (บาท)			
5	โครงการขยายเขตประปา จากบ้านดอนดั่ง-วัดเกษตร สุวรรณ บ้านดอนดั่ง หมู่ที่ 1	เพื่อให้ประชาชนมีน้ำใช้ อุปโภคบริโภคและแก้ไข ปัญหาการขาดแคลนน้ำกิน น้ำใช้	ดำเนินการตามแบบที่ ทาง อบต.กำหนด บ้านดอนดั่ง หมู่ที่ 1	250,000	-	-	-	-	ร้อยละของครัวเรือนที่ มีน้ำใช้	ทำให้ประชาชนมีน้ำใช้อุปโภค บริโภคและลดปัญหาการขาด แคลนน้ำ	กองช่าง
6	โครงการเจาะบาดาลเพื่อ การเกษตร บ้านดอนดั่ง หมู่ที่ 1	เพื่อให้ประชาชนมีน้ำใช้ อุปโภคบริโภคและแก้ไข ปัญหาการขาดแคลนน้ำกิน น้ำใช้	ดำเนินการตามแบบที่ ทาง อบต.กำหนด บ้านดอนดั่ง หมู่ที่ 1	-	-	-	-	450,000	ร้อยละของครัวเรือนที่ มีน้ำใช้	ทำให้ประชาชนมีน้ำใช้อุปโภค บริโภคและลดปัญหาการขาด แคลนน้ำ	กองช่าง
7	โครงการขยายไฟฟ้าเพื่อ การเกษตร บ้านกระนวน หมู่ที่ 2	เพื่อขยายเขตการ ให้บริการ ด้านไฟฟ้า ครัวเรือนทั่วถึง ทุกพื้นที่	ภายในเขตพื้นที่ หมู่ที่ 2	-	200,000	-	-	-	1.จำนวนระยะทาง ที่ ดำเนินการ 2.ร้อยละของ ประชาชนที่พึงพอใจ	ประชาชน สามารถใช้ ไฟฟ้า เพื่อใช้ใน ครัวเรือนอย่าง ทั่วถึงทุกพื้นที่	กองช่าง
8	โครงการขยายไฟฟ้าไปโคก หนองไม้ บ้านกระนวน หมู่ที่ 2	เพื่อขยายเขตการ ให้บริการ ด้านไฟฟ้าครัวเรือนทั่วถึงทุก พื้นที่	ภายในเขตพื้นที่ หมู่ที่ 2	300,000	-	-	-	-	1.จำนวนระยะทาง ที่ ดำเนินการ 2.ร้อยละของ ประชาชนที่พึงพอใจ	ประชาชน สามารถใช้ ไฟฟ้า เพื่อใช้ใน ครัวเรือนอย่าง ทั่วถึงทุกพื้นที่	กองช่าง

รายละเอียดโครงการพัฒนา  
แผนพัฒนาท้องถิ่น(พ.ศ. 2566– 2570)  
องค์การบริหารส่วนตำบลดอนดั่ง

แบบ ผ.02

ยุทธศาสตร์จังหวัด: ยุทธศาสตร์ที่ 2 การพัฒนาคนและสังคมที่มีคุณภาพ

ยุทธศาสตร์การพัฒนาของ อบจ.: ยุทธศาสตร์ที่ 3 การพัฒนาเมืองและชุมชน

### 3. ยุทธศาสตร์ด้านโครงสร้างพื้นฐานและพัฒนาแหล่งน้ำ

#### 3.1 แผนงานเคหะและชุมชน

ที่	โครงการ	วัตถุประสงค์	เป้าหมาย (ผลผลิตของ โครงการ)	งบประมาณและที่ผ่านมา					ตัวชี้วัด (KPI)	ผลที่คาดว่าจะ ได้รับ	หน่วยงาน รับผิดชอบ หลัก
				2566 (บาท)	2567 (บาท)	2568 (บาท)	2569 (บาท)	2570 (บาท)			
9	โครงการซ่อมแซมไฟฟ้า สาธารณะภายในตำบล ดอนดั่ง	เพื่อความปลอดภัยใน ชีวิตและทรัพย์สินของ ประชาชนในเวลา กลางคืน	ตำบลดอนดั่งจำนวน 10 หมู่บ้าน	400,000	400,000	400,000	400,000	400,000	ร้อยละของประชาชน ได้รับความปลอดภัย	ถนนทุกสายมีไฟฟ้า แสงสว่างอย่างทั่วถึง	กองช่าง
10	โครงการปรับปรุงระบบ ประปาหมู่บ้าน หมู่ที่ 2	เพื่อให้ประชาชนมีน้ำใช้ อุปโภคบริโภคและแก้ไข ปัญหาการขาดแคลนน้ำ กินน้ำใช้	ดำเนินการตามแบบ ที่ทาง อบต.กำหนด กระบวนหมู่ที่ 2	-	-	100,000	-	-	ร้อยละของครัวเรือนที่ มีน้ำใช้	ทำให้ประชาชนมีน้ำ ใช้อุปโภคบริโภคและ ลดปัญหาการขาด แคลนน้ำ	กองช่าง
11	โครงการติดตั้งไฟฟ้าสว่าง จากถนนปากทางเข้า หมู่บ้าน หมู่ที่ 2	เพื่อให้มีไฟฟ้าแสงสว่าง ป้องกันอุบัติเหตุ	กระบวน หมู่ที่ 2	-	-	30,000	-	-	1.จำนวนระยะทางที่ ดำเนินการ 2.ร้อยละ ของ ประชาชนที่พึง พอใจ	ทำให้การ สัญจรไปใน เวลากลางคืน มีความ ปลอดภัยมากขึ้น	กองช่าง
12	โครงการปรับปรุงระบบ ประปาหมู่บ้านพร้อม ขยายเขต หมู่ที่ 3	เพื่อให้ประชาชนมีน้ำใช้ อุปโภคบริโภคและแก้ไข ปัญหาการขาดแคลนน้ำ กินน้ำใช้	ดำเนินการตามแบบ ที่ทาง อบต.กำหนด หนองทุ่ม หมู่ที่ 3	300,000	-	-	-	-	ร้อยละของครัวเรือนที่ มีน้ำใช้	ทำให้ประชาชนมีน้ำ ใช้อุปโภคบริโภคและ ลดปัญหาการขาด แคลนน้ำ	กองช่าง

รายละเอียดโครงการพัฒนา  
แผนพัฒนาท้องถิ่น(พ.ศ. 2566- 2570)  
องค์การบริหารส่วนตำบลดอนดั่ง

แบบ ผ.02

ยุทธศาสตร์จังหวัด: ยุทธศาสตร์ที่ 2 การพัฒนาคนและสังคมที่มีคุณภาพ  
ยุทธศาสตร์การพัฒนาของ อบจ.: ยุทธศาสตร์ที่ 3 การพัฒนาเมืองและชุมชน

3. ยุทธศาสตร์ด้านโครงสร้างพื้นฐานและพัฒนาแหล่งน้ำ

3.1 แผนงานเคหะและชุมชน

ที่	โครงการ	วัตถุประสงค์	เป้าหมาย (ผลผลิตของ โครงการ)	งบประมาณและที่ผ่านมา					ตัวชี้วัด (KPI)	ผลที่คาดว่าจะ ได้รับ	หน่วยงาน รับผิดชอบ หลัก
				2566 (บาท)	2567 (บาท)	2568 (บาท)	2569 (บาท)	2570 (บาท)			
13	โครงการจัดซื้อไฟฟ้าสว่างโซลาร์เซลล์ภายในหมู่บ้าน หมู่ที่ 3	เพื่อเพิ่มความระมัดระวังในการขับขี่ขึ้น	ภายในเขตพื้นที่บ้านดอนดั่ง หมู่ที่ 3	-	200,000	-	-	-	ลดการเกิดอุบัติเหตุได้ร้อยละ 80	ประชาชนที่สัญจรไปมามีความระมัดระวังมากขึ้น	กองช่าง
14	โครงการล้อมรั้วลวดหนามหนองคลองโดน หมู่ที่ 3	เพื่อความให้ความปลอดภัยในทรัพย์สิน	เสาลวดหนามขนาด 4"x 4"x 2 ม.หมู่ที่ 3	-	490,000	-	-	-	ประชาชนร้อยละ80 ได้รับความสะดวกและปลอดภัย	ประชาชนได้รับความสะดวกและปลอดภัยในชีวิตและทรัพย์สิน	กองช่าง
15	โครงการขยายไฟฟ้าเพื่อการเกษตร หมู่ที่ 4	เพื่อขยายเขตการให้บริการด้านไฟฟ้าครัวเรือนทั่วถึงทุกพื้นที่	มีการขยายเขตไฟฟ้าในพื้นที่การเกษตรภายในเขตพื้นที่ หมู่ที่ 4	300,000	-	-	-	-	1.จำนวนระยะทาง ที่ดำเนินการ 2.ร้อยละของประชาชนที่พึงพอใจ	ประชาชน สามารถใช้ไฟฟ้าเพื่อใช้ในครัวเรือนอย่าง ทั่วถึงทุกพื้นที่	กองช่าง
16	โครงการขยายเขตประปาภายในหมู่บ้าน หมู่ที่ 4	เพื่อให้ประชาชนมีน้ำใช้อุปโภคบริโภคและแก้ไขปัญหาลอดน้ำไหลปนน้ำใช้	ดำเนินการตามแบบที่ทางอบต.กำหนดภายในเขตพื้นที่ หมู่ที่ 4	-	-	200,000	-	-	ร้อยละของครัวเรือนที่มีน้ำใช้	ทำให้ประชาชนมีน้ำใช้อุปโภคบริโภคและลดปัญหาลอดน้ำไหลปนน้ำ	กองช่าง



รายละเอียดโครงการพัฒนา  
แผนพัฒนาท้องถิ่น(พ.ศ. 2566- 2570)  
องค์การบริหารส่วนตำบลอนดิ่ง

แบบ ผ.02

ยุทธศาสตร์จังหวัด: ยุทธศาสตร์ที่ 2 การพัฒนาคนและสังคมที่มีคุณภาพ  
ยุทธศาสตร์การพัฒนาของ อบจ.: ยุทธศาสตร์ที่ 3 การพัฒนาเมืองและชุมชน

3. ยุทธศาสตร์ด้านโครงสร้างพื้นฐานและพัฒนาแหล่งน้ำ

3.1 แผนงานเคหะและชุมชน

ที่	โครงการ	วัตถุประสงค์	เป้าหมาย (ผลผลิตของ โครงการ)	งบประมาณและที่ผ่านมา					ตัวชี้วัด (KPI)	ผลที่คาดว่าจะ ได้รับ	หน่วยงาน รับผิดชอบ หลัก
				2566 (บาท)	2567 (บาท)	2568 (บาท)	2569 (บาท)	2570 (บาท)			
17	โครงการจัดซื้อไฟฟ้าสว่างโซล่าเซลล์รอบหมู่บ้าน หมู่ที่ 5	เพื่อเพิ่มความระมัดระวังในการขับขี่ดีขึ้น	บ้านหนองค่าย หมู่ที่ 5	-	-	-	200,000	-	ลดการเกิดอุบัติเหตุได้ ร้อยละ 80	ประชาชนที่สัญจรไปมามีความระมัดระวังมากขึ้น	กองช่าง
18	โครงการก่อสร้างโดมศาลาประชาคมกลางหมู่บ้าน หมู่ที่ 6	เพื่อให้ประชาชนมีส่วนร่วมในการจัดทำกิจกรรมต่างๆ	ก่อสร้างโดมศาลาประชาคมกลางหมู่บ้านหมู่ที่ 6	100,000	-	-	-	-	ร้อยละ100มีสถานที่จัดทำกิจกรรมต่างๆ	ประชาชนมีสถานที่จัดกิจกรรม	กองช่าง
19	โครงการจัดซื้อไฟฟ้าโซล่าเซลล์ภายในหมู่บ้าน หมู่ที่ 6	เพื่อเพิ่มความระมัดระวังในการขับขี่ดีขึ้น	จำนวน 15 จุด หมู่ที่ 6	-	200,000	-	-	-	ลดการเกิดอุบัติเหตุได้ ร้อยละ 80	ประชาชนที่สัญจรไปมามีความระมัดระวังมากขึ้น	กองช่าง
20	โครงการจัดซื้อไฟฟ้าโซล่าเซลล์ระบบประปาบาดาล หมู่ที่ 7	เพื่อให้ประชาชนมีน้ำใช้อุปโภคบริโภคและแก้ไขปัญหาคารขาดแคลนน้ำกินน้ำใช้	ติดตั้งแผงโซล่าเซลล์แสงอาทิตย์ไม่น้อยกว่า 5,000 วัตต์พร้อมอุปกรณ์และชุดควบคุม หมู่ที่ 7	-	-	-	428,000	-	ร้อยละของครัวเรือนที่มีน้ำใช้	ทำให้ประชาชนมีน้ำใช้อุปโภคบริโภคและลดปัญหาการขาดแคลนน้ำ	กองช่าง

รายละเอียดโครงการพัฒนา  
แผนพัฒนาท้องถิ่น(พ.ศ. 2566- 2570)  
องค์การบริหารส่วนตำบลอนดิ่ง

แบบ ผ.02

ยุทธศาสตร์จังหวัด: ยุทธศาสตร์ที่ 2 การพัฒนาคนและสังคมที่มีคุณภาพ

ยุทธศาสตร์การพัฒนาของ อบจ.: ยุทธศาสตร์ที่ 3 การพัฒนาเมืองและชุมชน

3. ยุทธศาสตร์ด้านโครงสร้างพื้นฐานและพัฒนาแหล่งน้ำ

3.1 แผนงานเคหะและชุมชน

ที่	โครงการ	วัตถุประสงค์	เป้าหมาย (ผลผลิตของ โครงการ)	งบประมาณและที่ผ่านมา					ตัวชี้วัด (KPI)	ผลที่คาดว่าจะ ได้รับ	หน่วยงาน รับผิดชอบ หลัก
				2566 (บาท)	2567 (บาท)	2568 (บาท)	2569 (บาท)	2570 (บาท)			
21	โครงการขยายไฟฟ้าเพื่อ การเกษตร หมู่ที่ 7	เพื่อขยายเขตการ ให้บริการด้านไฟฟ้า ครัวเรือนทั่วถึงทุกพื้นที่	ภายในเขตพื้นที่ หมู่ที่ 7	-	-	-	200,000	-	1.จำนวนระยะทาง ที่ ดำเนินการ 2.ร้อยละของ ประชาชนที่พึงพอใจ	ประชาชน สามารถใช้ ไฟฟ้าเพื่อใช้ใน ครัวเรือนอย่าง ทั่วถึงทุก พื้นที่	กองช่าง
22	โครงการเจาะน้ำบาดาล พร้อมติดตั้งโซลาเซลล์ จุด หนองแวง หมู่ที่ 8	เพื่อให้ประชาชนมีน้ำใช้ อุปโภคบริโภคและแก้ไข ปัญหาการขาดแคลนน้ำ กินน้ำใช้	ติดตั้งแผงโซล่าเซลล์ แสงอาทิตย์ไม่น้อยกว่า 5,000 วัตต์พร้อม อุปกรณ์และชุดควบคุม หมู่ที่ 8	550,000	-	-	-	-	ร้อยละของครัวเรือน ที่มีน้ำใช้	ทำให้ประชาชนมีน้ำใช้ อุปโภคบริโภคและ ลดปัญหาการขาดแคลน น้ำ	กองช่าง
23	โครงการติดตั้งไฟฟ้าโซล่า เซลล์รอบหมู่บ้าน หมู่ที่ 8	เพื่อเพิ่มความ ระมัดระวังในการขับขี่ที่ ขึ้น	ภายในเขตพื้นที่ หมู่ที่ 8	-	200,000	200,000	200,000	200,000	ลดการเกิดอุบัติเหตุ ได้ร้อยละ 80	ประชาชนที่สัญจรไปมามี ความระมัดระวังมากขึ้น	กองช่าง
24	โครงการขยายเขตประปา หมู่ที่ 8	เพื่อให้ประชาชนมีน้ำใช้ อุปโภคบริโภคและแก้ไข ปัญหาการขาดแคลนน้ำ กินน้ำใช้	ดำเนินการตามแบบที่ ทาง อบต.กำหนด หมู่ที่ 8	-	200,000	200,000	200,000	200,000	ร้อยละของครัวเรือน ที่มีน้ำใช้	ทำให้ประชาชนมีน้ำใช้ อุปโภคบริโภคและ ลดปัญหาการขาดแคลน น้ำ	กองช่าง

รายละเอียดโครงการพัฒนา  
แผนพัฒนาท้องถิ่น(พ.ศ. 2566– 2570)  
องค์การบริหารส่วนตำบลอนดั่ง

แบบ ผ.02

- ยุทธศาสตร์จังหวัด: ยุทธศาสตร์ที่ 2 การพัฒนาคนและสังคมที่มีคุณภาพ  
ยุทธศาสตร์การพัฒนาของ อบจ.: ยุทธศาสตร์ที่ 3 การพัฒนาเมืองและชุมชน
3. ยุทธศาสตร์ด้านโครงสร้างพื้นฐานและพัฒนาแหล่งน้ำ
- 3.1 แผนงานเคหะและชุมชน

ที่	โครงการ	วัตถุประสงค์	เป้าหมาย (ผลผลิตของ โครงการ)	งบประมาณและที่ผ่านมา					ตัวชี้วัด (KPI)	ผลที่คาดว่าจะ ได้รับ	หน่วยงาน รับผิดชอบ หลัก
				2566 (บาท)	2567 (บาท)	2568 (บาท)	2569 (บาท)	2570 (บาท)			
25	โครงการติดตั้งไฟฟ้าโซลาร์เซลล์ภายในหมู่บ้าน หมู่ที่ 9	เพื่อเพิ่มความระมัดระวังในการขับขี่ดีขึ้น	ภายในเขตพื้นที่ หมู่ที่ 9	-	100,000	-	-	-	ลดการเกิดอุบัติเหตุได้ร้อยละ 80	ประชาชนที่สัญจรไปมามีความระมัดระวังมากขึ้น	กองช่าง
26	โครงการจัดซื้อไฟฟ้าโซลาร์เซลล์ระบบประปาบาดาล หมู่ที่ 9	เพื่อให้ประชาชนมีน้ำใช้อุปโภคบริโภคและแก้ไขปัญหาคารขาดแคลนน้ำกินน้ำใช้	ดำเนินการตามแบบที่ทาง อบต.กำหนด หมู่ที่ 9	-	-	-	-	428,000	ร้อยละของครัวเรือนที่มีน้ำใช้	ทำให้ประชาชนมีน้ำใช้อุปโภคบริโภคและลดปัญหาการขาดแคลนน้ำ	กองช่าง
27	โครงการก่อสร้างหอกระจายข่าวภายในหมู่บ้าน หมู่ที่ 9	เพื่อประชาสัมพันธ์ข้อมูลข่าวสารและบริการสาธารณะ	ก่อสร้างสร้างหอกระจายข่าว หมู่ที่ 9	-	-	-	-	250,000	ประชาชนได้รับข้อมูลข่าวสาร	ประชาชนได้รับทราบข้อมูลอย่างทั่วถึง	กองช่าง
28	โครงการขยายเขตไฟฟ้าส่องสว่างสาธารณะจำนวน 15 จุด หมู่ที่ 10	เพื่อขยายเขตการให้บริการด้านไฟฟ้าครัวเรือนทั่วถึงทุกพื้นที่	ดำเนินการตามแบบที่ทาง อบต.กำหนด หมู่ที่ 10	30,000	30,000	30,000	-	-	1.จำนวนระยะทางที่ดำเนินการ 2.ร้อยละของประชาชนที่พึงพอใจ	ประชาชนสามารถใช้ไฟฟ้าเพื่อใช้ในครัวเรือนอย่างทั่วถึงทุกพื้นที่	กองช่าง
29	โครงการต่อเติมอาคารสำนักงาน อบต.ดอนดั่ง	เพื่อความเรียบร้อยและอำนวยความสะดวกกับประชาชนที่มาใช้บริการ	กว้าง 4.00ม.ยาว 7.40 เมตร สูง 3.35 เมตร	450,000	450,000	-	-	-	1.ร้อยละของการปรับปรุง 2.ร้อยละของประชาชนที่พึงพอใจ	มีความสะดวก และเป็นระเบียบ เรียบร้อย	สำนักปลัด

รายละเอียดโครงการพัฒนา  
แผนพัฒนาท้องถิ่น(พ.ศ. 2566– 2570)  
องค์การบริหารส่วนตำบลดอนดั่ง

แบบ ผ.02

ยุทธศาสตร์จังหวัด: ยุทธศาสตร์ที่ 2 การพัฒนาคนและสังคมที่มีคุณภาพ

ยุทธศาสตร์การพัฒนาของ อบจ.: ยุทธศาสตร์ที่ 3 การพัฒนาเมืองและชุมชน

### 3. ยุทธศาสตร์ด้านโครงสร้างพื้นฐานและพัฒนาแหล่งน้ำ

#### 3.1 แผนงานเคหะและชุมชน

ที่	โครงการ	วัตถุประสงค์	เป้าหมาย (ผลผลิตของ โครงการ)	งบประมาณและที่ผ่านมา					ตัวชี้วัด (KPI)	ผลที่คาดว่าจะได้รับ	หน่วยงาน รับผิดชอบ หลัก
				2566 (บาท)	2567 (บาท)	2568 (บาท)	2569 (บาท)	2570 (บาท)			
30	โครงการถมดินภายในพื้นที่ทำการ อบต. ดอนดั่ง	เพื่อปรับปรุงภูมิทัศน์ให้สวยงามและใช้ในการจัดกิจกรรมต่างๆ	ภายในเขตที่ทำการ อบต.ดอนดั่ง	100,000	100,000	-	-	-	ภายในเขตที่ทำการ อบต.ร้อยละ ๘๐ นำอยู่	อบต.มีสภาพภูมิทัศน์ สวยงามและใช้ในการจัดกิจกรรมต่างๆ	กองช่าง
31	โครงการก่อสร้างรั้วลวดหนามรอบด้านหลังที่ทำการองค์การบริหารส่วนตำบล	เพื่อความปลอดภัยในทรัพย์สินของ อบต.	โดยทำการฝังเสาคอนกรีตเสริมเหล็กสำเร็จรูป4นิ้วx4นิ้วสูง 2.00 เมตรพร้อมซึ่งลวดหนามโดยรอบขนาดเสา ความยาวโดยรวม 390.00 เมตร (ดำเนินการตามแบบที่ทาง อบต.กำหนด)	80,000	80,000	-	-	-	อบต.มีความปลอดภัยเพิ่มขึ้น ร้อยละ ๑๐๐	มีสภาพแวดล้อมที่ดีและ มีความปลอดภัยมากขึ้น	กองช่าง
	รวม 31 โครงการ			3,360,000	3,778,000	1,660,000	2,627,000	1,478,000			

แผนพัฒนาท้องถิ่น(พ.ศ. 2566– 2570)  
องค์การบริหารส่วนตำบลอนดิ่ง

ยุทธศาสตร์จังหวัด: ยุทธศาสตร์ที่ 2 การพัฒนาคนและสังคมที่มีคุณภาพ  
ยุทธศาสตร์การพัฒนาของ อบจ.: ยุทธศาสตร์ที่ 3 การพัฒนาเมืองและชุมชน

3. ยุทธศาสตร์ด้านโครงสร้างพื้นฐานและพัฒนาแหล่งน้ำ

3.2 แผนงานอุตสาหกรรมและการโยธา

ที่	โครงการ	วัตถุประสงค์	เป้าหมาย (ผลผลิตของ โครงการ)	งบประมาณและที่ผ่านมา					ตัวชี้วัด (KPI)	ผลที่คาดว่าจะ ได้รับ	หน่วยงาน รับผิดชอบ หลัก
				2566 (บาท)	2567 (บาท)	2568 (บาท)	2569 (บาท)	2570 (บาท)			
1	โครงการปรับปรุง/ ซ่อมแซมถนนคสล.ภายใน หมู่บ้าน หมู่ที่ 1	เพื่อความสะดวกและ ปลอดภัยต่อผู้ สัญจรไปมา สภาพถนนมีความมั่นคง แข็งแรง	กว้าง 5 ม. ยาว 220 ม.หนา0.15 ม.ตาม แบบ อบต.กำหนด	-	492,000	-	-	-	อบต.มีถนนสำหรับการ คมนาคมได้อย่างสะดวก ร้อยละ๘๐ขึ้นไป	ราษฎรสัญจรไปมา สะดวกและ ปลอดภัย	กองช่าง
2	โครงการซ่อมแซม ถนนลาดยางภายใน หมู่บ้าน หมู่ที่ 1	เพื่อความสะดวกและ ปลอดภัยต่อผู้ สัญจรไปมา สภาพถนนมีความมั่นคง แข็งแรง	ดำเนินการตามแบบ อบต.กำหนด	-	-	-	300,000	-	อบต.มีถนนสำหรับการ คมนาคมได้อย่างสะดวก ร้อยละ๘๐ขึ้นไป	ราษฎรสัญจรไปมา สะดวกและ ปลอดภัย	กองช่าง
3	โครงการซ่อมแซม ถนนลาดยางจากหมู่บ้าน- วัดป่าพรหมประชานิมิต หมู่ที่ 1	เพื่อความสะดวกและ ปลอดภัยต่อผู้ สัญจรไปมา สภาพถนนมีความมั่นคง แข็งแรง	กว้าง 4 ม. ยาว 385 ม. หนา 0.04 ม.	-	-	494,000	-	-	อบต.มีถนนสำหรับการ คมนาคมได้อย่างสะดวก ร้อยละ๘๐ขึ้นไป	ราษฎรสัญจรไปมา สะดวกและ ปลอดภัย	กองช่าง

รายละเอียดโครงการพัฒนา  
แผนพัฒนาท้องถิ่น(พ.ศ. 2566- 2570)  
องค์การบริหารส่วนตำบลอนดิ่ง

แบบ ผ.02

ยุทธศาสตร์จังหวัด: ยุทธศาสตร์ที่ 2 การพัฒนาคนและสังคมที่มีคุณภาพ  
ยุทธศาสตร์การพัฒนาของ อบจ.: ยุทธศาสตร์ที่ 3 การพัฒนาเมืองและชุมชน

3. ยุทธศาสตร์ด้านโครงสร้างพื้นฐานและพัฒนาแหล่งน้ำ

3.2 แผนงานอุตสาหกรรมและการโยธา

ที่	โครงการ	วัตถุประสงค์	เป้าหมาย (ผลผลิตของโครงการ)	งบประมาณและที่ผ่านมา					ตัวชี้วัด (KPI)	ผลที่คาดว่าจะได้รับ	หน่วยงาน รับผิดชอบหลัก
				2566 (บาท)	2567 (บาท)	2568 (บาท)	2569 (บาท)	2570 (บาท)			
4	โครงการก่อสร้างถนน คสล. จากตอนปู้ตา-หนองโศด หมู่ที่ 1	เพื่อความสะดวกและปลอดภัยต่อผู้สัญจรไปมา สภาพถนนมีความมั่นคง แข็งแรง	ผิวจราจรกว้าง 3.00ม.ยาว 250ม.หนา 0.15 ม.	-	-	420,000	-	-	อบต.มีถนนสำหรับการคมนาคมได้อย่างสะดวกร้อยละ ๘๐ขึ้นไป	ราษฎรสัญจรไปมาสะดวกและปลอดภัย	กองช่าง
5	โครงการก่อสร้างร่องระบายน้ำภายในหมู่บ้าน หมู่ที่ 1	เพื่อระบายน้ำและส่งน้ำได้สะดวกและให้มีน้ำใช้เพื่อการเกษตรอย่างเพียงพอ	ขนาดกว้าง0.50ม.ยาว230 ม.ลึกเฉลี่ย0.30ม. ดำเนินการตามแบบ อบต. กำหนด	-	-	-	490,000	-	ร้อยละ 65ของครัวเรือนไม่มีปัญหาน้ำท่วมขังและมีน้ำใช้เพื่อการเกษตร	ระบายน้ำได้สะดวกรวดเร็วและมีน้ำใช้เพื่อการเกษตรอย่างเพียงพอ	กองช่าง
6	โครงการวางท่อระบายน้ำจากหนองโศดลงห้วยลำควน หมู่ที่ 1	เพื่อระบายน้ำและส่งน้ำได้สะดวกและให้มีน้ำใช้เพื่อการเกษตรอย่างเพียงพอ	ดำเนินการตามแบบ อบต. กำหนด	490,000	-	-	-	-	ร้อยละ 65ของครัวเรือนไม่มีปัญหาน้ำท่วมขังและมีน้ำใช้เพื่อการเกษตร	ระบายน้ำได้สะดวกรวดเร็วและมีน้ำใช้เพื่อการเกษตรอย่างเพียงพอ	กองช่าง
7	โครงการปรับปรุงถนนดิน หมู่ที่ 1	เพื่อความสะดวกและปลอดภัยต่อผู้สัญจรไปมา สภาพถนนมีความมั่นคง แข็งแรง	กว้าง 2.50 ม.ยาว2,000ม. หนาเฉลี่ย0.07ม.หรือมีปริมาณหินคลุกไม่น้อยกว่า 350 ลบ.ม.	348,950					อบต.มีถนนสำหรับการคมนาคมได้อย่างสะดวกร้อยละ ๘๐ขึ้นไป	ราษฎรสัญจรไปมาสะดวกและปลอดภัย	กองช่าง

รายละเอียดโครงการพัฒนา  
แผนพัฒนาท้องถิ่น(พ.ศ. 2566- 2570)  
องค์การบริหารส่วนตำบลอนดิ่ง

แบบ ผ.02

- ยุทธศาสตร์จังหวัด: ยุทธศาสตร์ที่ 2 การพัฒนาคนและสังคมที่มีคุณภาพ  
ยุทธศาสตร์การพัฒนาของ อบจ.: ยุทธศาสตร์ที่ 3 การพัฒนาเมืองและชุมชน
3. ยุทธศาสตร์ด้านโครงสร้างพื้นฐานและพัฒนาแหล่งน้ำ
    - 3.2 แผนงานอุตสาหกรรมและการโยธา



ที่	โครงการ	วัตถุประสงค์	เป้าหมาย (ผลผลิตของโครงการ)	งบประมาณและที่ผ่านมา					ตัวชี้วัด (KPI)	ผลที่คาดว่าจะได้รับ	หน่วยงาน รับผิดชอบหลัก
				2566 (บาท)	2567 (บาท)	2568 (บาท)	2569 (บาท)	2570 (บาท)			
8	โครงการก่อสร้างร่องระบายน้ำเสียภายในหมู่บ้าน หมู่ที่ 2	เพื่อระยายน้ำและส่งน้ำได้สะดวกและให้มีน้ำใช้เพื่อการเกษตรอย่างเพียงพอ	ขนาดกว้าง0.50ม.ยาว230ม. ลึกเฉลี่ย0.30ม.ดำเนินการตามแบบ อบต.กำหนด	-	490,000	-	-	-	ร้อยละ 65ของครัวเรือนไม่มีปัญหาน้ำท่วมขังและมีน้ำใช้เพื่อการเกษตร	ระบายน้ำได้สะดวกรวดเร็วและมีน้ำใช้เพื่อการเกษตรอย่างเพียงพอ	กองช่าง
9	โครงการก่อสร้างถนน คสล. รอบหมู่บ้านด้านทิศตะวันตกและทิศตะวันออกของหมู่บ้าน หมู่ที่ 2	เพื่อความสะอาดและปลอดภัยต่อผู้สัญจรไปมาสภาพถนนมีความมั่นคง แข็งแรง	กว้าง 4.00ม.ยาว220ม.หนา 0.15 ม.	-	-	-	492,800	-	อบต.มีถนนสำหรับการคมนาคมได้อย่างสะดวกร้อยละ ๘๐ขึ้นไป	ราษฎรสัญจรไปมาสะดวกและปลอดภัย	กองช่าง
10	โครงการปรับปรุงถนนดินไปเลิงเผ่าตะ หมู่ที่ 2	เพื่อความสะอาดและปลอดภัยต่อผู้สัญจรไปมาสภาพถนนมีความมั่นคง แข็งแรง	ขนาดกว้าง4.00ม.ยาว400 ม. สูงเฉลี่ย 0.50 ม.	-	-	-	48,000	-	อบต.มีถนนสำหรับการคมนาคมได้อย่างสะดวกร้อยละ ๘๐ขึ้นไป	ราษฎรสัญจรไปมาสะดวกและปลอดภัย	กองช่าง
11	โครงการก่อสร้างถนนลูกรังจากสี่แยกนางางบัวไพรไปวัดป่า หมู่ที่2	เพื่อความสะอาดและปลอดภัยต่อผู้สัญจรไปมาสภาพถนนมีความมั่นคง แข็งแรง	ขนาดกว้าง3.00ม.ยาว1,000ม. สูงเฉลี่ย 0.10 ม.	-	-	-	-	600,000	อบต.มีถนนสำหรับการคมนาคมได้อย่างสะดวกร้อยละ ๘๐ขึ้นไป	ราษฎรสัญจรไปมาสะดวกและปลอดภัย	กองช่าง

รายละเอียดโครงการพัฒนา  
แผนพัฒนาท้องถิ่น(พ.ศ. 2566– 2570)  
องค์การบริหารส่วนตำบลอนดั่ง

แบบ ผ.02

ยุทธศาสตร์จังหวัด: ยุทธศาสตร์ที่ 2 การพัฒนาคนและสังคมที่มีคุณภาพ  
ยุทธศาสตร์การพัฒนาของ อบจ.: ยุทธศาสตร์ที่ 3 การพัฒนาเมืองและชุมชน

### 3. ยุทธศาสตร์ด้านโครงสร้างพื้นฐานและพัฒนาแหล่งน้ำ

#### 3.2 แผนงานอุตสาหกรรมและการโยธา

ที่	โครงการ	วัตถุประสงค์	เป้าหมาย (ผลผลิตของโครงการ)	งบประมาณและที่ผ่านมา					ตัวชี้วัด (KPI)	ผลที่คาดว่าจะได้รับ	หน่วยงาน รับผิดชอบ หลัก
				2566 (บาท)	2567 (บาท)	2568 (บาท)	2569 (บาท)	2570 (บาท)			
12	โครงการก่อสร้างถนน คสล. ภายในหมู่บ้าน หมู่ที่ 2	เพื่อความสะดวกและ ปลอดภัยต่อผู้ สัญจรไปมา สภาพถนนมีความมั่นคง แข็งแรง	กว้าง 4.00ม.ยาว220ม. หนา 0.15 ม.	-	492,800	-	-	-	อบต.มีถนนสำหรับการคมนาคมได้ อย่างสะดวกร้อยละ ๘๐ขึ้นไป	ราษฎรสัญจรไปมา สะดวกและปลอดภัย	กองช่าง
13	โครงการปรับปรุงถนนดิน สายบ้านกระหนวนหมู่ที่ 2 ไปบ้านโนนสว่าง หมู่ที่ 6 หมู่ที่ 2	เพื่อความสะดวกและ ปลอดภัยต่อผู้ สัญจรไปมา สภาพถนนมีความมั่นคง แข็งแรง	กว้าง4 ม.ยาว,700ม.หนา 0.07ม.หรือมีปริมาณหิน คลุกไม่น้อยกว่า 476 ลบ. ม.	474,572					อบต.มีถนนสำหรับการคมนาคมได้ อย่างสะดวกร้อยละ ๘๐ขึ้นไป	ราษฎรสัญจรไปมา สะดวกและปลอดภัย	กองช่าง
14	โครงการก่อสร้างถนน คสล. ภายในหมู่บ้าน หมู่ที่ 3	เพื่อความสะดวกและ ปลอดภัยต่อผู้ สัญจรไปมา สภาพถนนมีความมั่นคง แข็งแรง	กว้าง 4.00ม.ยาว220ม. หนา 0.15 ม.	492,800	-	-	-	-	อบต.มีถนนสำหรับการคมนาคมได้ อย่างสะดวกร้อยละ ๘๐ขึ้นไป	ราษฎรสัญจรไปมา สะดวกและปลอดภัย	กองช่าง
15	โครงการก่อสร้างถนนหิน คลุกภายในหมู่บ้าน หมู่ที่ 3	เพื่อความสะดวกและ ปลอดภัยต่อผู้ สัญจรไปมา สภาพถนนมีความมั่นคง แข็งแรง	ดำเนินการตามแบบที่ทาง อบต.กำหนด	-	490,000	-	-	-	อบต.มีถนนสำหรับการคมนาคมได้ อย่างสะดวกร้อยละ ๘๐ขึ้นไป	ราษฎรสัญจรไปมา สะดวกและปลอดภัย	กองช่าง

รายละเอียดโครงการพัฒนา  
แผนพัฒนาท้องถิ่น(พ.ศ. 2566– 2570)  
องค์การบริหารส่วนตำบลอนดั่ง

แบบ ผ.02

ยุทธศาสตร์จังหวัด: ยุทธศาสตร์ที่ 2 การพัฒนาคนและสังคมที่มีคุณภาพ  
 ยุทธศาสตร์การพัฒนาของ อบจ.: ยุทธศาสตร์ที่ 3 การพัฒนาเมืองและชุมชน

3. ยุทธศาสตร์ด้านโครงสร้างพื้นฐานและพัฒนาแหล่งน้ำ

3.2 แผนงานอุตสาหกรรมและการโยธา

ที่	โครงการ	วัตถุประสงค์	เป้าหมาย (ผลผลิตของโครงการ)	งบประมาณและที่ผ่านมา					ตัวชี้วัด (KPI)	ผลที่คาดว่าจะได้รับ	หน่วยงาน รับผิดชอบหลัก
				2566 (บาท)	2567 (บาท)	2568 (บาท)	2569 (บาท)	2570 (บาท)			
16	โครงการก่อสร้างร่องระบาย ภายในหมู่บ้าน หมู่ที่ 3	เพื่อระบายน้ำและส่งน้ำได้ สะดวกและให้มีน้ำใช้เพื่อ การเกษตรอย่างเพียงพอ	ขนาดกว้าง0.50ม.ยาว230ม. สูงเฉลี่ย 0.03 ม.ดำเนินการ ตามแบบที่ทาง อบต.กำหนด	499,000	-	-	-	-	ร้อยละ 65ของ ครัวเรือนไม่มีปัญหา น้ำท่วมขังและมีน้ำ ใช้เพื่อการเกษตร	ระบายน้ำได้สะดวก รวดเร็วและมีน้ำใช้ เพื่อการเกษตรอย่าง เพียงพอ	กองช่าง
17	โครงการปรับปรุงถนนตาม ลำห้วยเพื่อการเกษตร หมู่ที่ 3	เพื่อความสะดวกและ ปลอดภัยต่อผู้ สัญจรไปมา สภาพถนนมีความมั่นคง แข็งแรง	กว้าง3ม.ยาว1,000ม.หนา เฉลี่ย 0.07 ม.หรือปริมาณ หินคลุกไม่น้อยกว่า 210ลบ. ม.	-	209,370	-	-	-	อบต.มีถนนสำหรับ การคมนาคมได้ อย่างสะดวกร้อยละ ๘๐ขึ้นไป	ราษฎรสัญจรไปมา สะดวกและปลอดภัย	กองช่าง
18	โครงการก่อสร้างถนน คสล. รอบหนองคลองโดน หมู่ที่ 3	เพื่อความสะดวกและ ปลอดภัยต่อผู้ สัญจรไปมา สภาพถนนมีความมั่นคง แข็งแรง	กว้าง 5.00ม.ยาว175ม.หนา 0.15 ม.หรือมีพื้นที่ไม่น้อย กว่า 875 ตร.ม.	-		490,000	-	-	อบต.มีถนนสำหรับ การคมนาคมได้ อย่างสะดวกร้อยละ ๘๐ขึ้นไป	ราษฎรสัญจรไปมา สะดวกและปลอดภัย	กองช่าง
19	โครงการก่อสร้างร่องระบาย ภายในหมู่บ้าน หมู่ที่ 4	เพื่อระบายน้ำและส่งน้ำได้ สะดวกและให้มีน้ำใช้เพื่อ การเกษตรอย่างเพียงพอ	ขนาดกว้าง0.50ม.ยาว230ม. ลึกเฉลี่ย0.30ม.	499,000	-	-	-	-	ร้อยละ 65ของ ครัวเรือนไม่มีปัญหา น้ำท่วมขังและมีน้ำ ใช้เพื่อการเกษตร	ระบายน้ำได้สะดวก รวดเร็วและมีน้ำใช้ เพื่อการเกษตรอย่าง เพียงพอ	กองช่าง

แผนพัฒนาท้องถิ่น(พ.ศ. 2566– 2570)

องค์การบริหารส่วนตำบลอนดิ่ง

ยุทธศาสตร์จังหวัด: ยุทธศาสตร์ที่ 2 การพัฒนาคนและสังคมที่มีคุณภาพ

ยุทธศาสตร์การพัฒนาของ อบจ.: ยุทธศาสตร์ที่ 3 การพัฒนาเมืองและชุมชน

3. ยุทธศาสตร์ด้านโครงสร้างพื้นฐานและพัฒนาแหล่งน้ำ

3.2 แผนงานอุตสาหกรรมและการโยธา

ที่	โครงการ	วัตถุประสงค์	เป้าหมาย (ผลผลิตของโครงการ)	งบประมาณและที่ผ่านมา					ตัวชี้วัด (KPI)	ผลที่คาดว่าจะได้รับ	หน่วยงาน รับผิดชอบหลัก
				2566 (บาท)	2567 (บาท)	2568 (บาท)	2569 (บาท)	2570 (บาท)			
20	โครงการก่อสร้างท่อลอด เหลี่ยมข้ามห้วยลำตวน หมู่ที่ 4	เพื่อระบายน้ำและส่งน้ำได้ สะดวกและให้มีน้ำใช้เพื่อ การเกษตรอย่างเพียงพอ	ขนาด 1.80x1.80x3 ช่อง	460,000	-	-	-	-	ร้อยละ 65ของ ครัวเรือนไม่มีปัญหา น้ำท่วมขังและมีน้ำ ใช้เพื่อการเกษตร	ระบายน้ำได้สะดวก รวดเร็วและมีน้ำใช้ เพื่อการเกษตรอย่าง เพียงพอ	กองช่าง
21	โครงการปรับปรุงถนนดิน สายบ้านหนองวัดป่า ไปบ้าน โนนสว่าง หมู่ที่6 บ้านหนองวัดป่า หมู่ที่ 4	เพื่อความสะดวกและ ปลอดภัยต่อผู้สัญจรไปมา สภาพถนนมีความมั่นคง แข็งแรง	กว้าง4ม.ยาว1,250ม.หนา เฉลี่ย 0.07 ม.หรือปริมาณ หินคลุกไม่น้อยกว่า350 ลบ.ม.	384,950	-	-	-	-	ร้อยละ 65ของ ครัวเรือนไม่มีปัญหา น้ำท่วมขังและมีน้ำ ใช้เพื่อการเกษตร	ระบายน้ำได้สะดวก รวดเร็วและมีน้ำใช้ เพื่อการเกษตรอย่าง เพียงพอ	กองช่าง
22	โครงการปรับปรุงถนนสาน หน้าโรงเรียนบ้านหนองวัด ป่า หมู่ที่ 4	เพื่อความสะดวกและ ปลอดภัยต่อผู้สัญจรไปมา สภาพถนนมีความมั่นคง แข็งแรง	กว้าง 4.00ม.ยาว400ม. หนาเฉลี่ย 0.07 ม.หรือมีพี ปริมาณหินคลุกไม่น้อย กว่า112ลบ.ม..	111,664	-	-	-	-	อบต.มีถนนสำหรับ การคมนาคมได้ อย่างสะดวกร้อยละ ๘๐ขึ้นไป	ราษฎรสัญจรไปมา สะดวกและปลอดภัย	กองช่าง
23	โครงการก่อสร้างถนน คสล. ภายในหมู่บ้าน หมู่ที่ 5	เพื่อความสะดวกและ ปลอดภัยต่อผู้สัญจรไปมา สภาพถนนมีความมั่นคง แข็งแรง	กว้าง 4.00ม.ยาว220ม. หนา 0.15 ม.หรือมีพื้นที่ ไม่น้อยกว่า 880 ตร.ม.	492,800	-	-	-	-	อบต.มีถนนสำหรับ การคมนาคมได้ อย่างสะดวกร้อยละ ๘๐ขึ้นไป	ราษฎรสัญจรไปมา สะดวกและปลอดภัย	กองช่าง

รายละเอียดโครงการพัฒนา  
แผนพัฒนาท้องถิ่น(พ.ศ. 2566- 2570)  
องค์การบริหารส่วนตำบลอนดิ่ง

แบบ ผ.02

ยุทธศาสตร์จังหวัด: ยุทธศาสตร์ที่ 2 การพัฒนาคนและสังคมที่มีคุณภาพ  
ยุทธศาสตร์การพัฒนาของ อบจ.: ยุทธศาสตร์ที่ 3 การพัฒนาเมืองและชุมชน

3. ยุทธศาสตร์ด้านโครงสร้างพื้นฐานและพัฒนาแหล่งน้ำ

3.2 แผนงานอุตสาหกรรมและการโยธา

ที่	โครงการ	วัตถุประสงค์	เป้าหมาย (ผลผลิตของโครงการ)	งบประมาณและที่ผ่านมา					ตัวชี้วัด (KPI)	ผลที่คาดว่าจะได้รับ	หน่วยงาน รับผิดชอบหลัก
				2566 (บาท)	2567 (บาท)	2568 (บาท)	2569 (บาท)	2570 (บาท)			
24	โครงการก่อสร้างถนน คสล. เส้นรอบหนองปุดา หมู่ที่ 5	เพื่อความสะดวกและปลอดภัยต่อผู้สัญจรไปมาสภาพถนนมีความมั่นคง แข็งแรง	กว้าง 5.00ม.ยาว175ม.หนา 0.15 ม.หรือมีพื้นที่ไม่น้อยกว่า 875 ตร.ม.	-	-	490,000	-	-	อบต.มีถนนสำหรับการคมนาคมได้อย่างสะดวกร้อยละ ๘๐ขึ้นไป	ราษฎรสัญจรไปมาสะดวกและปลอดภัย	กองช่าง
25	โครงการก่อสร้างถนน คสล. จากถนนสายหนองสองห้อง-นาเชือกถึงบ้านนายชูชาติ นานาหนอง หมู่ที่ 6	เพื่อความสะดวกและปลอดภัยต่อผู้สัญจรไปมาสภาพถนนมีความมั่นคง แข็งแรง	กว้าง 4.00ม.ยาว220ม.หนา 0.15 ม.หรือมีพื้นที่ไม่น้อยกว่า 880 ตร.ม.	492,800	-	-	-	-	อบต.มีถนนสำหรับการคมนาคมได้อย่างสะดวกร้อยละ ๘๐ขึ้นไป	ราษฎรสัญจรไปมาสะดวกและปลอดภัย	กองช่าง
26	โครงการก่อสร้างถนน คสล. จากบ้านนายบุญเลิศ พุทธิสงถึงบ้านนางบุญร่วม บุญเฉลิม หมู่ที่ 6	เพื่อความสะดวกและปลอดภัยต่อผู้สัญจรไปมาสภาพถนนมีความมั่นคง แข็งแรง	กว้าง 3.00ม.ยาว30ม.หนา 0.15 ม.หรือมีพื้นที่ไม่น้อยกว่า 90 ตร.ม.	50,400	-	-	-	-	อบต.มีถนนสำหรับการคมนาคมได้อย่างสะดวกร้อยละ ๘๐ขึ้นไป	ราษฎรสัญจรไปมาสะดวกและปลอดภัย	กองช่าง
27	โครงการก่อสร้างถนน คสล. จากโรงเรียน-ถนนสายนาเชือก หมู่ที่ 6	เพื่อความสะดวกและปลอดภัยต่อผู้สัญจรไปมาสภาพถนนมีความมั่นคง แข็งแรง	กว้าง 4.00ม.ยาว220ม.หนา 0.15 ม.หรือมีพื้นที่ไม่น้อยกว่า 880 ตร.ม.	-	492,800	-	-	-	อบต.มีถนนสำหรับการคมนาคมได้อย่างสะดวกร้อยละ ๘๐ขึ้นไป	ราษฎรสัญจรไปมาสะดวกและปลอดภัย	กองช่าง
28	โครงการก่อสร้างถนน คสล. จากบ้านนางสมยศ พรหมมาไปทางถนนสายโนนสว่าง-หนองวัดป่า หมู่ที่ 6	เพื่อความสะดวกและปลอดภัยต่อผู้สัญจรไปมาสภาพถนนมีความมั่นคง แข็งแรง	กว้าง 5.00ม.ยาว175ม.หนา 0.15 ม.หรือมีพื้นที่ไม่น้อยกว่า 875 ตร.ม.	-	-	490,000	-	-	อบต.มีถนนสำหรับการคมนาคมได้อย่างสะดวกร้อยละ ๘๐ขึ้นไป	ราษฎรสัญจรไปมาสะดวกและปลอดภัย	กองช่าง

รายละเอียดโครงการพัฒนา  
แผนพัฒนาท้องถิ่น(พ.ศ. 2566- 2570)  
องค์การบริหารส่วนตำบลอนดิ่ง

แบบ ผ.02

ยุทธศาสตร์จังหวัด: ยุทธศาสตร์ที่ 2 การพัฒนาคนและสังคมที่มีคุณภาพ  
ยุทธศาสตร์การพัฒนาของ อบจ.: ยุทธศาสตร์ที่ 3 การพัฒนาเมืองและชุมชน

3. ยุทธศาสตร์ด้านโครงสร้างพื้นฐานและพัฒนาแหล่งน้ำ

3.2 แผนงานอุตสาหกรรมและการโยธา

ที่	โครงการ	วัตถุประสงค์	เป้าหมาย (ผลผลิตของโครงการ)	งบประมาณและที่ผ่านมา					ตัวชี้วัด (KPI)	ผลที่คาดว่าจะได้รับ	หน่วยงาน รับผิดชอบหลัก
				2566 (บาท)	2567 (บาท)	2568 (บาท)	2569 (บาท)	2570 (บาท)			
29	โครงการก่อสร้างถนน คสล. สายหนองสองห้อง-นาเชือก แยกหานางหมื่น ชาญ หมู่ที่ 6	เพื่อความสะดวกและปลอดภัยต่อผู้สัญจรไปมาสภาพถนนมีความมั่นคง แข็งแรง	กว้าง 4.00ม.ยาว220ม.หนา 0.15 ม.หรือมีพื้นที่ไม่น้อยกว่า 880 ตร.ม.	-	-	492,800	-	-	อบต.มีถนนสำหรับการคมนาคมได้อย่างสะดวกร้อยละ๘๐ขึ้นไป	ราษฎรสัญจรไปมาสะดวกและปลอดภัย	กองช่าง
30	โครงการปรับปรุงดินสายบ้านโนนสว่าง หมู่ที่ 6-ประปาโรงพยาบาลหนองสองห้อง หมู่ที่ 6	เพื่อความสะดวกและปลอดภัยต่อผู้สัญจรไปมาสภาพถนนมีความมั่นคง แข็งแรง	กว้าง 3.00ม.ยาว1070ม.หนา เฉลี่ย0.07 ม.หรือมีปริมาณหินคลุกไม่น้อยกว่า 224.70ลบ.ม.	224,000	-	-	-	-	อบต.มีถนนสำหรับการคมนาคมได้อย่างสะดวกร้อยละ๘๐ขึ้นไป	ราษฎรสัญจรไปมาสะดวกและปลอดภัย	กองช่าง
31	โครงการก่อสร้างถนน คสล. จากบ้านหนองแวงน้อยลงไปสำนักสงฆ์หลวงพ้อสำลี หมู่ที่ 7	เพื่อความสะดวกและปลอดภัยต่อผู้สัญจรไปมาสภาพถนนมีความมั่นคง แข็งแรง	กว้าง 3.00ม.ยาว295ม.หนา 0.15 ม.หรือมีพื้นที่ไม่น้อยกว่า 885 ตร.ม.	495,600	-	-	-	-	อบต.มีถนนสำหรับการคมนาคมได้อย่างสะดวกร้อยละ๘๐ขึ้นไป	ราษฎรสัญจรไปมาสะดวกและปลอดภัย	กองช่าง

รายละเอียดโครงการพัฒนา  
แผนพัฒนาท้องถิ่น(พ.ศ. 2566- 2570)  
องค์การบริหารส่วนตำบลอนดิ่ง

แบบ ผ.02

- ยุทธศาสตร์จังหวัด: ยุทธศาสตร์ที่ 2 การพัฒนาคนและสังคมที่มีคุณภาพ  
ยุทธศาสตร์การพัฒนาของ อบจ.: ยุทธศาสตร์ที่ 3 การพัฒนาเมืองและชุมชน
3. ยุทธศาสตร์ด้านโครงสร้างพื้นฐานและพัฒนาแหล่งน้ำ
    - 3.2 แผนงานอุตสาหกรรมและการโยธา

ที่	โครงการ	วัตถุประสงค์	เป้าหมาย (ผลผลิตของโครงการ)	งบประมาณและที่ผ่านมา					ตัวชี้วัด (KPI)	ผลที่คาดว่าจะได้รับ	หน่วยงาน รับผิดชอบหลัก
				2566 (บาท)	2567 (บาท)	2568 (บาท)	2569 (บาท)	2570 (บาท)			
32	โครงการก่อสร้างร่องระบายน้ำภายในหมู่บ้าน หมู่ที่ 7	เพื่อระยายน้ำและส่งน้ำได้สะดวกและให้มีน้ำใช้เพื่อการเกษตรอย่างเพียงพอ	กว้าง 0.05ม.ยาว230ม.ลึกเฉลี่ย 0.30 ม.	-	-	499,000	-	-	ร้อยละ 65ของครัวเรือนไม่มีปัญหาน้ำท่วมขังและมีน้ำใช้เพื่อการเกษตร	ระบายน้ำได้สะดวกรวดเร็วและมีน้ำใช้เพื่อการเกษตรอย่างเพียงพอ	กองช่าง
33	โครงการก่อสร้างถนนดินยกระดับจากปากทางบ้านนายสุพี-นางางบุญเต็ม ลิศรี หมู่ที่ 7	เพื่อความสะอาดและปลอดภัยต่อผู้สัญจรไปมาสภาพถนนมีความมั่นคงแข็งแรง	กว้าง4.00ม.ยาว500ม.สูงเฉลี่ย0.50 ม.หรือมีพื้นที่ไม่น้อยกว่า 1,000 ลบ.ม.	-	-	-	200,000	-	อบต.มีถนนสำหรับการคมนาคมได้อย่างสะดวกร้อยละ๘๐ขึ้นไป	ราษฎรสัญจรไปมาสะดวกและปลอดภัย	กองช่าง
34	โครงการลาดยางมะตอยผิวทางแอสฟัลท์ติก หมู่ที่ 7	เพื่อความสะอาดและปลอดภัยต่อผู้สัญจรไปมาสภาพถนนมีความมั่นคงแข็งแรง	กว้าง 4.00ม.ยาว385ม.หนา 0.04 ม.	-	494,000	-	-	-	อบต.มีถนนสำหรับการคมนาคมได้อย่างสะดวกร้อยละ๘๐ขึ้นไป	ราษฎรสัญจรไปมาสะดวกและปลอดภัย	กองช่าง

รายละเอียดโครงการพัฒนา  
แผนพัฒนาท้องถิ่น(พ.ศ. 2566– 2570)  
องค์การบริหารส่วนตำบลอนดั่ง

แบบ ผ.02

- ยุทธศาสตร์จังหวัด: ยุทธศาสตร์ที่ 2 การพัฒนาคนและสังคมที่มีคุณภาพ  
ยุทธศาสตร์การพัฒนาของ อบจ.: ยุทธศาสตร์ที่ 3 การพัฒนาเมืองและชุมชน
3. ยุทธศาสตร์ด้านโครงสร้างพื้นฐานและพัฒนาแหล่งน้ำ
- 3.2 แผนงานอุตสาหกรรมและการโยธา



ที่	โครงการ	วัตถุประสงค์	เป้าหมาย (ผลผลิตของโครงการ)	งบประมาณและที่ผ่านมา					ตัวชี้วัด (KPI)	ผลที่คาดว่าจะได้รับ	หน่วยงาน รับผิดชอบหลัก
				2566 (บาท)	2567 (บาท)	2568 (บาท)	2569 (บาท)	2570 (บาท)			
35	โครงการก่อสร้างถนน คสล. จากปากทางนายสุพี-สี่แยก อัครวงษ์ หมู่ที่ 7	เพื่อความสะดวกและปลอดภัยต่อผู้สัญจรไปมาสภาพถนนมีความมั่นคง แข็งแรง	กว้าง 3.00ม.ยาว295ม.หนา 0.15 ม.หรือมีพื้นที่ไม่น้อยกว่า 885 ตร.ม.	-	-	-	495,600	-	อบต.มีถนนสำหรับการคมนาคมได้อย่างสะดวก ร้อยละ๘๐ขึ้นไป	ราษฎรสัญจรไปมาสะดวกและปลอดภัย	กองช่าง
36	โครงการก่อสร้างถนน คสล. จากบ้านแม่กนกวรรณ-นางทองหนัก อินทรศรี หมู่ที่ 7	เพื่อความสะดวกและปลอดภัยต่อผู้สัญจรไปมาสภาพถนนมีความมั่นคง แข็งแรง	กว้าง 3.00ม.ยาว270ม.หนา 0.15 ม.หรือมีพื้นที่ไม่น้อยกว่า 810 ตร.ม.	-	453,600	-	-	-	อบต.มีถนนสำหรับการคมนาคมได้อย่างสะดวก ร้อยละ๘๐ขึ้นไป	ราษฎรสัญจรไปมาสะดวกและปลอดภัย	กองช่าง
37	โครงการก่อสร้างถนนคสล. จากบ้านพ่อสงกา-ห้วยขุมปูนหมู่ที่ 7	เพื่อความสะดวกและปลอดภัยต่อผู้สัญจรไปมาสภาพถนนมีความมั่นคง แข็งแรง	กว้าง 4.00ม.ยาว160ม.หนา 0.15 ม.หรือมีพื้นที่ไม่น้อยกว่า 640 ตร.ม.	-	-	-	-	358,400	อบต.มีถนนสำหรับการคมนาคมได้อย่างสะดวก ร้อยละ๘๐ขึ้นไป	ราษฎรสัญจรไปมาสะดวกและปลอดภัย	กองช่าง
38	โครงการปรับปรุงถนนดินยกระดับพร้อมลงหินคลุกและปากทางเข้าบ้านนายสุธีไปนาครุเกียรติ หมู่ที่ 7	เพื่อความสะดวกและปลอดภัยต่อผู้สัญจรไปมาสภาพถนนมีความมั่นคง แข็งแรง	กว้าง 4.00ม.ยาว500ม.สูงเฉลี่ย 0.50 ม.ปริมาณดินถม 1,000 ลบ.ม.หรือมีพื้นที่ไม่น้อยกว่า 810 ตร.ม.	339,500	-	-	-	-	อบต.มีถนนสำหรับการคมนาคมได้อย่างสะดวก ร้อยละ๘๐ขึ้นไป	ราษฎรสัญจรไปมาสะดวกและปลอดภัย	กองช่าง

รายละเอียดโครงการพัฒนา  
แผนพัฒนาท้องถิ่น(พ.ศ. 2566– 2570)  
องค์การบริหารส่วนตำบลดอนตั่ง

แบบ ผ.02

ยุทธศาสตร์จังหวัด: ยุทธศาสตร์ที่ 2 การพัฒนาคนและสังคมที่มีคุณภาพ  
 ยุทธศาสตร์การพัฒนาของ อบจ.: ยุทธศาสตร์ที่ 3 การพัฒนาเมืองและชุมชน

### 3. ยุทธศาสตร์ด้านโครงสร้างพื้นฐานและพัฒนาแหล่งน้ำ

#### 3.2 แผนงานอุตสาหกรรมและการโยธา

ที่	โครงการ	วัตถุประสงค์	เป้าหมาย (ผลผลิตของโครงการ)	งบประมาณและที่ผ่านมา					ตัวชี้วัด (KPI)	ผลที่คาดว่าจะได้รับ	หน่วยงาน รับผิดชอบหลัก
				2566 (บาท)	2567 (บาท)	2568 (บาท)	2569 (บาท)	2570 (บาท)			
39	โครงการปรับปรุงดินสายบ้านหินแร่ หมู่ที่ 7ไปบ้านกระหนวน หมู่ที่ 2 บ้านหินแร่ หมู่ที่ 7	เพื่อความสะอาดและปลอดภัยต่อผู้สัญจรไปมาสภาพถนนมีความมั่นคง แข็งแรง	กว้าง 3.00ม.ยาว1667ม. หนา เฉลี่ย0.10 ม.หรือมีปริมาณหินคลุกไม่น้อยกว่า 500.10ลบ.ม.		499,000	-	-	-	อบต.มีถนนสำหรับการคมนาคมได้อย่างสะดวกร้อยละ๘๐ขึ้นไป	ราษฎรสัญจรไปมาสะดวกและปลอดภัย	กองช่าง
40	โครงการก่อสร้างถนนคสล. จากศาลากลางบ้านถึงหนองแขวงยกระดับถนน หมู่ที่ 8	เพื่อความสะอาดและปลอดภัยต่อผู้สัญจรไปมาสภาพถนนมีความมั่นคง แข็งแรง	กว้าง 5.00ม.ยาว210ม.หนา 0.15 ม.หรือมีพื้นที่ไม่น้อยกว่า 605 ตร.ม.	344,000	-	-	-	-	อบต.มีถนนสำหรับการคมนาคมได้อย่างสะดวกร้อยละ๘๐ขึ้นไป	ราษฎรสัญจรไปมาสะดวกและปลอดภัย	กองช่าง
41	โครงการก่อสร้างถนนคสล. รอบหนองแขวง หมู่ที่ 8	เพื่อความสะอาดและปลอดภัยต่อผู้สัญจรไปมาสภาพถนนมีความมั่นคง แข็งแรง	กว้าง 5.00ม.ยาว175ม.หนา 0.15 ม.หรือมีพื้นที่ไม่น้อยกว่า 875 ตร.ม.	-	490,000	-	-	-	อบต.มีถนนสำหรับการคมนาคมได้อย่างสะดวกร้อยละ๘๐ขึ้นไป	ราษฎรสัญจรไปมาสะดวกและปลอดภัย	กองช่าง

แผนพัฒนาท้องถิ่น(พ.ศ. 2566- 2570)  
องค์การบริหารส่วนตำบลอนดิ่ง

ยุทธศาสตร์จังหวัด: ยุทธศาสตร์ที่ 2 การพัฒนาคนและสังคมที่มีคุณภาพ  
ยุทธศาสตร์การพัฒนาของ อบจ.: ยุทธศาสตร์ที่ 3 การพัฒนาเมืองและชุมชน

3. ยุทธศาสตร์ด้านโครงสร้างพื้นฐานและพัฒนาแหล่งน้ำ

3.2 แผนงานอุตสาหกรรมและการโยธา

ที่	โครงการ	วัตถุประสงค์	เป้าหมาย (ผลผลิตของโครงการ)	งบประมาณและที่ผ่านมา					ตัวชี้วัด (KPI)	ผลที่คาดว่าจะได้รับ	หน่วยงาน รับผิดชอบหลัก
				2566 (บาท)	2567 (บาท)	2568 (บาท)	2569 (บาท)	2570 (บาท)			
42	โครงการก่อสร้างถนนคสล. จากหนองแวง-ถนนสองห้องนาเชือก หมู่ที่ 8	เพื่อความสะดวกและปลอดภัยต่อผู้สัญจรไปมา สภาพถนนมีความมั่นคงแข็งแรง	กว้าง 5.00ม.ยาว175ม. หนา 0.15 ม.หรือมีพื้นที่ไม่น้อยกว่า 875 ตร.ม.	-	490,000	490,000	490,000	490,000	อบต.มีถนนสำหรับการคมนาคมได้อย่างสะดวก ร้อยละ๘๐ขึ้นไป	ราษฎรสัญจรไปมา สะดวกและปลอดภัย	กองช่าง
43	โครงการก่อสร้างถนนคสล. รอบหมู่บ้าน หมู่ที่ 8	เพื่อความสะดวกและปลอดภัยต่อผู้สัญจรไปมา สภาพถนนมีความมั่นคงแข็งแรง	กว้าง 4.00ม.ยาว200ม. หนา 0.15 ม.หรือมีพื้นที่ไม่น้อยกว่า 800 ตร.ม.	-	448,000	448,000	448,000	448,000	อบต.มีถนนสำหรับการคมนาคมได้อย่างสะดวก ร้อยละ๘๐ขึ้นไป	ราษฎรสัญจรไปมา สะดวกและปลอดภัย	กองช่าง
44	โครงการปรับปรุงถนนดินสายรอบหนองแวงน้อย บ้านหนองแวงน้อย หมู่ที่ 8	เพื่อความสะดวกและปลอดภัยต่อผู้สัญจรไปมา สภาพถนนมีความมั่นคงแข็งแรง	กว้าง 4.00ม.ยาว600ม. หนา เฉลี่ย0.07 ม.หรือมีปริมาณหินคลุกไม่น้อยกว่า168 ม.	167,496	-	-	-	-	อบต.มีถนนสำหรับการคมนาคมได้อย่างสะดวก ร้อยละ๘๐ขึ้นไป	ราษฎรสัญจรไปมา สะดวกและปลอดภัย	กองช่าง

รายละเอียดโครงการพัฒนา  
แผนพัฒนาท้องถิ่น(พ.ศ. 2566- 2570)  
องค์การบริหารส่วนตำบลอนดิ่ง

แบบ ผ.02

ยุทธศาสตร์จังหวัด: ยุทธศาสตร์ที่ 2 การพัฒนาคนและสังคมที่มีคุณภาพ  
ยุทธศาสตร์การพัฒนาของ อบจ.: ยุทธศาสตร์ที่ 3 การพัฒนาเมืองและชุมชน

3. ยุทธศาสตร์ด้านโครงสร้างพื้นฐานและพัฒนาแหล่งน้ำ

3.2 แผนงานอุตสาหกรรมและการโยธา

ที่	โครงการ	วัตถุประสงค์	เป้าหมาย (ผลผลิตของโครงการ)	งบประมาณและที่ผ่านมา					ตัวชี้วัด (KPI)	ผลที่คาดว่าจะได้รับ	หน่วยงาน รับผิดชอบหลัก
				2566 (บาท)	2567 (บาท)	2568 (บาท)	2569 (บาท)	2570 (บาท)			
45	โครงการก่อสร้างถนนคสล. ภายในหมู่บ้าน หมู่ที่ 9	เพื่อความสะดวกและปลอดภัยต่อผู้สัญจรไปมา สภาพถนนมีความมั่นคงแข็งแรง	กว้าง 4.00ม.ยาว200ม. หนา 0.15 ม.หรือมีพื้นที่ ไม่น้อยกว่า 800 ตร.ม.	448,000	-	-	-	-	อบต.มีถนนสำหรับการคมนาคมได้อย่างสะดวกร้อยละ ๘๐ขึ้นไป	ราษฎรสัญจรไปมาสะดวกและปลอดภัย	กองช่าง
46	โครงการทำร่องระบายน้ำ เสีย หมู่ที่ 9	เพื่อระบายน้ำและส่งน้ำได้สะดวกและให้มีน้ำใช้เพื่อการเกษตรอย่างเพียงพอ	ดำเนินการตามแบบทาง ทาง อบต.กำหนด	200,000	-	-	-	-	อบต.มีถนนสำหรับการคมนาคมได้อย่างสะดวกร้อยละ ๘๐ขึ้นไป	ราษฎรสัญจรไปมาสะดวกและปลอดภัย	กองช่าง
47	โครงการก่อสร้างท่อลอด เหลี่ยมหนองฝายกอบง หมู่ที่ 9	เพื่อระบายน้ำและส่งน้ำได้สะดวกและให้มีน้ำใช้เพื่อการเกษตรอย่างเพียงพอ	1.80x1.80 ชนิด 2 ช่องทาง	-	300,000	-	-	-	ร้อยละ 65ของครัวเรือนไม่มีปัญหาน้ำท่วมขังและมีน้ำใช้เพื่อการเกษตร	ระบายน้ำได้สะดวกรวดเร็วและมีน้ำใช้เพื่อการเกษตรอย่างเพียงพอ	กองช่าง

รายละเอียดโครงการพัฒนา  
แผนพัฒนาท้องถิ่น(พ.ศ. 2566- 2570)  
องค์การบริหารส่วนตำบลอนดิ่ง

แบบ ผ.02

- ยุทธศาสตร์จังหวัด: ยุทธศาสตร์ที่ 2 การพัฒนาคนและสังคมที่มีคุณภาพ  
ยุทธศาสตร์การพัฒนาของ อบจ.: ยุทธศาสตร์ที่ 3 การพัฒนาเมืองและชุมชน  
3. ยุทธศาสตร์ด้านโครงสร้างพื้นฐานและพัฒนาแหล่งน้ำ  
3.2 แผนงานอุตสาหกรรมและการโยธา

ที่	โครงการ	วัตถุประสงค์	เป้าหมาย (ผลผลิตของโครงการ)	งบประมาณและที่ผ่านมา					ตัวชี้วัด (KPI)	ผลที่คาดว่าจะได้รับ	หน่วยงาน รับผิดชอบหลัก
				2566 (บาท)	2567 (บาท)	2568 (บาท)	2569 (บาท)	2570 (บาท)			
48	โครงการก่อสร้างถนนดินเส้น หนองฝายกอบง-บ้านหนอง แวงน้อย หมู่ที่ 9	เพื่อความสะดวกและ ปลอดภัยต่อผู้สัญจรไปมา สภาพถนนมีความมั่นคง แข็งแรง	กว้าง 5.00ม.ยาว800ม.สูง เฉลี่ย1ม.มีปริมาณดินถม ไม่น้อยกว่า 4,000 ลบ.ม.	-	-	-	490,000	-	อบต.มีถนนสำหรับการคมนาคมได้ อย่างสะดวกร้อยละ ๘๐ขึ้นไป	ราษฎรสัญจรไปมา สะดวกและปลอดภัย	กองช่าง
49	โครงการปรับปรุงถนนดิน สายฝายกอบงไปบ้านโนน สะอาด หมู่ที่ 9	เพื่อความสะดวกและ ปลอดภัยต่อผู้สัญจรไปมา สภาพถนนมีความมั่นคง แข็งแรง	กว้าง 4.00ม.ยาว1250ม. หนาเฉลี่ย0.07ม.มี ปริมาณหินคลุกไม่น้อย กว่า 350 ลบ.ม.	348,950	-	-	-	-	อบต.มีถนนสำหรับการคมนาคมได้ อย่างสะดวกร้อยละ ๘๐ขึ้นไป	ราษฎรสัญจรไปมา สะดวกและปลอดภัย	กองช่าง
50	โครงการก่อสร้างถนนลาดยาง ภายในหมู่บ้าน(แอสฟัลท์ติก) หมู่ที่ 10	เพื่อความสะดวกและ ปลอดภัยต่อผู้สัญจรไปมา สภาพถนนมีความมั่นคง แข็งแรง	กว้าง 5.00ม.ยาว350ม.น หนา 0.04 ม.	490,000	490,000	490,000	490,000	490,000	อบต.มีถนนสำหรับการคมนาคมได้ อย่างสะดวกร้อยละ ๘๐ขึ้นไป	ราษฎรสัญจรไปมา สะดวกและปลอดภัย	กองช่าง
51	โครงการลงหินคลุกบริเวณ หน้าหมู่บ้าน หมู่ที่ 10	เพื่อความสะดวกและ ปลอดภัยต่อผู้สัญจรไปมา สภาพถนนมีความมั่นคง แข็งแรง	ดำเนินการตามแบบที่ทาง อบต.กำหนด	300,000	300,000	300,000	300,000	300,000	อบต.มีถนนสำหรับการคมนาคมได้ อย่างสะดวกร้อยละ ๘๐ขึ้นไป	ราษฎรสัญจรไปมา สะดวกและปลอดภัย	กองช่าง

รายละเอียดโครงการพัฒนา  
แผนพัฒนาท้องถิ่น(พ.ศ. 2566– 2570)  
องค์การบริหารส่วนตำบลอนดั่ง

แบบ ผ.02

ยุทธศาสตร์การพัฒนาวง อบจ.: ยุทธศาสตร์ที่ 3 การพัฒนาเมืองและชุมชน

3. ยุทธศาสตร์ด้านโครงสร้างพื้นฐานและพัฒนาแหล่งน้ำ

3.2 แผนงานอุตสาหกรรมและการโยธา

ที่	โครงการ	วัตถุประสงค์	เป้าหมาย (ผลผลิตของโครงการ)	งบประมาณและที่ผ่านมา					ตัวชี้วัด (KPI)	ผลที่คาดว่าจะได้รับ	หน่วยงาน รับผิดชอบหลัก
				2566 (บาท)	2567 (บาท)	2568 (บาท)	2569 (บาท)	2570 (บาท)			
52	โครงการก่อสร้างก่อสร้างถนน คสล.ภายในหมู่บ้าน หมู่ที่ 10	เพื่อความสะอาดและปลอดภัยต่อผู้สัญจรไปมา สภาพถนนมีความมั่นคงแข็งแรง	กว้าง 5.00ม.ยาว175ม.หนา 0.15 ม.หรือมีพื้นที่ไม่น้อยกว่า 875 ตร.ม.	490,000	490,000	490,000	490,000	490,000	อบต.มีถนนสำหรับการคมนาคมได้อย่างสะดวกร้อยละ๘๐ขึ้นไป	ราษฎรสัญจรไปมา สะดวกและปลอดภัย	กองช่าง
	รวม 52 โครงการ										

รายละเอียดโครงการพัฒนา  
แผนพัฒนาท้องถิ่น(พ.ศ. 2566- 2570)  
องค์การบริหารส่วนตำบลอนดิ่ง

แบบ ผ.02

ยุทธศาสตร์การพัฒนาของ อบจ.: ยุทธศาสตร์ที่ 3 การพัฒนาเมืองและชุมชน

3. ยุทธศาสตร์ด้านโครงสร้างพื้นฐานและพัฒนาแหล่งน้ำ

3.2 แผนงานการเกษตร

ที่	โครงการ	วัตถุประสงค์	เป้าหมาย (ผลผลิตของโครงการ)	งบประมาณและที่ผ่านมา					ตัวชี้วัด (KPI)	ผลที่คาดว่าจะได้รับ	หน่วยงานรับผิดชอบหลัก
				2566 (บาท)	2567 (บาท)	2568 (บาท)	2569 (บาท)	2570 (บาท)			
1	โครงการขุดสระตามไร่นา	เพื่อกักเก็บน้ำ	ดำเนินการตามแบบที่ทาง อบต.กำหนด หมู่ที่ 1	-	-	400,000	-	-	มีสระน้ำเพิ่มขึ้น	มีน้ำใช้อย่างเพียงพอ	กองช่าง
2	โครงการก่อสร้างคันคูรอบ ที่สาธารณะตอนปู่ตา	เพื่อกักเก็บน้ำ	ตามแบบที่ อบต.กำหนด		-	-	-	300,000	มีน้ำใช้อย่าง เพียงพอ	มีน้ำใช้เพื่อการเกษตร อย่างเพียงพอ	กองช่าง
	รวม 2 โครงการ			-	-	400,000	-	300,000			

รายละเอียดโครงการพัฒนา  
แผนพัฒนาท้องถิ่น(พ.ศ. 2566- 2570)

แบบ ผ.02



องค์การบริหารส่วนตำบลดอนดั่ง

ยุทธศาสตร์จังหวัด : ยุทธศาสตร์ที่ 1 การพัฒนาเศรษฐกิจให้มีความมั่นคงและมีความสามารถในการแข่งขัน

ยุทธศาสตร์การพัฒนาของ อบจ. : ยุทธศาสตร์ที่ 7 ยุทธศาสตร์การสร้างทุนทางสังคมให้เข้มแข็งและพัฒนาเศรษฐกิจชุมชนเพื่อการแข่งขัน-ภายใต้หลักปรัชญาเศรษฐกิจพอเพียง

4. การพัฒนาเศรษฐกิจชุมชน การค้าและการลงทุน

4.1 แผนงานสร้างความเข้มแข็งของชุมชน

ที่	โครงการ	วัตถุประสงค์	เป้าหมาย (ผลผลิตของ โครงการ)	งบประมาณและที่ผ่านมา					ตัวชี้วัด (KPI)	ผลที่คาดว่าจะได้รับ	หน่วยงาน รับผิดชอบ หลัก
				2566 (บาท)	2567 (บาท)	2568 (บาท)	2569 (บาท)	2570 (บาท)			
1	โครงการอุดหนุนกลุ่มอาชีพภายในหมู่บ้าน	เพื่อให้ประชาชนมีอาชีพเสริมและมีรายได้เพิ่มขึ้น	ภายในพื้นที่ตำบล ดอนดั่ง 10 หมู่บ้าน	-	100,000	100,000	-	-	ประชาชนมีรายได้และมีอาชีพเพิ่มขึ้น ร้อยละ 5	ประชาชนมีอาชีพและมีรายได้เสริม	สำนักปลัด
2	โครงการส่งเสริมกลุ่มแปรรูปผลิตภัณฑ์ทอผ้า	เพื่อช่วยเหลือให้กลุ่มเป้าหมายมีงานทำ	ภายในพื้นที่ตำบล ดอนดั่ง 10 หมู่บ้าน	-	-	100,000	-	-	ประชาชนมีรายได้และมีอาชีพเพิ่มขึ้น ร้อยละ 5	ประชาชนมีอาชีพและมีรายได้เสริม	สำนักปลัด
3	โครงการสนับสนุนกลุ่มออมทรัพย์เพื่อการเกษตร	เพื่อลดค่าใช้จ่ายและเพิ่มรายได้ให้ครัวเรือน	ภายในเขตพื้นที่ ตำบล ดอนดั่ง 10 หมู่บ้าน	-	100,000	-	-	-	ประชาชนการออมทรัพย์เพิ่มขึ้น ร้อยละ 50	ประชาชนมีกลุ่มออมทรัพย์ประจำหมู่บ้าน	สำนักปลัด
	รวม 3 โครงการ	-	-	-	100,000	200,000	-	-	-	-	-

รายละเอียดโครงการพัฒนา  
แผนพัฒนาท้องถิ่น(พ.ศ. 2566- 2570)  
องค์การบริหารส่วนตำบลอนดิ่ง

แบบ ผ.02

ยุทธศาสตร์จังหวัด: ยุทธศาสตร์ที่ 3 การบริหารจัดการทรัพยากรธรรมชาติและสิ่งแวดล้อมเพื่อการพัฒนาอย่างยั่งยืน

ยุทธศาสตร์การพัฒนาของ อบจ.: ยุทธศาสตร์ที่ 5 การบริหารจัดการทรัพยากรธรรมชาติและสิ่งแวดล้อม

5. ยุทธศาสตร์การจัดการทรัพยากรธรรมชาติและสิ่งแวดล้อม

5.1 แผนงานการเกษตร

ที่	โครงการ	วัตถุประสงค์	เป้าหมาย (ผลผลิตของ โครงการ)	งบประมาณและที่ผ่านมา					ตัวชี้วัด (KPI)	ผลที่คาดว่าจะได้รับ	หน่วยงาน รับผิดชอบ หลัก
				2566 (บาท)	2567 (บาท)	2568 (บาท)	2569 (บาท)	2570 (บาท)			
1	โครงการปลูกต้นไม้ตามที่ สาธารณะประโยชน์ และ แหล่งน้ำสาธารณะประจำ หมู่บ้าน	เพื่อปลูกต้นไม้ตามที่ สาธารณะประโยชน์ และแหล่งน้ำสาธารณะ ประจำหมู่บ้าน	ภายในเขตพื้นที่ ตำบล 10 หมู่บ้าน	-	-	-	100,000	-	ต้นไม้ตามที่สาธารณะ ประโยชน์ และแหล่งน้ำ สาธารณะเพิ่มมากขึ้น	ประชาชนในเขต อบต.ปลูก ต้นไม้ตามที่สาธารณะ ประโยชน์ และแหล่งน้ำ สาธารณะประจำหมู่บ้าน เพิ่มมากขึ้น	สำนักปลัด
2	โครงการกำจัดวัชพืชใน แหล่งน้ำสาธารณะ	เพื่อป้องกันการตื้นเขิน ของแหล่งน้ำสาธารณะ	ภายในพื้นที่ตำบล ทั้ง 10 หมู่บ้าน	-	-	-	-	100,000	ปัญหาแหล่งน้ำลดลง10%	มีแหล่งน้ำสาธารณะที่ สะอาดและลดปัญหาการตื้น เขินของแหล่งน้ำ	สำนักปลัด
	จำนวน 2 โครงการ			-	-	-	100,000	100,000			

รายละเอียดโครงการพัฒนา  
แผนพัฒนาท้องถิ่น(พ.ศ. 2566- 2570)  
องค์การบริหารส่วนตำบลดอนดั่ง

ยุทธศาสตร์จังหวัด: ยุทธศาสตร์ที่ 3 การบริหารจัดการทรัพยากรธรรมชาติและสิ่งแวดล้อมเพื่อการพัฒนาอย่างยั่งยืน

ยุทธศาสตร์การพัฒนาของ อบจ.: ยุทธศาสตร์ที่ 5 การบริหารจัดการทรัพยากรธรรมชาติและสิ่งแวดล้อม

5. ยุทธศาสตร์การจัดการทรัพยากรธรรมชาติและสิ่งแวดล้อม

5.2 แผนงานเคหะชุมชน

ที่	โครงการ	วัตถุประสงค์	เป้าหมาย (ผลผลิตของ โครงการ)	งบประมาณและที่ผ่านมา					ตัวชี้วัด (KPI)	ผลที่คาดว่าจะ ได้รับ	หน่วยงาน รับผิดชอบ หลัก
				2566 (บาท)	2567 (บาท)	2568 (บาท)	2569 (บาท)	2570 (บาท)			
1	ปรับปรุงภูมิทัศน์ตาม หนองน้ำสาธารณะ ประโยชน์	เพื่อปรับปรุงภูมิทัศน์ให้ สวยงาม น่ามอง และร่ม รื่น	ภายในพื้นที่ตำบล จำนวน 10 หมู่บ้าน	300,000	300,000	300,000	100,000	100,000	หมู่ที่ ๒ บ้าน ในเขต อบต. ร้อยละ 60 น้ำอยู่	ประชาชนมีหนองน้ำ ที่ สวยงาม น่ามอง และ ร่มรื่น	สำนักปลัด
2	รังวัดที่สาธารณะ ประโยชน์ป้องกันการ บุกรุก	เพื่อให้ทราบแนวเขตที่ ถูกต้องและเพื่อป้องกัน การบุกรุกจากประชาชน	ที่สาธารณะประโยชน์ ภายในเขตพื้นที่ตำบล	30,000	30,000	30,000	30,000	30,000	อบต.สามารถ ป้องกันการบุกรุก เพิ่มมากขึ้น	อบต.ทราบแนวเขตที่ ถูกต้องและสามารถ ป้องกันการบุกรุก	สำนักปลัด
	รวม 2 โครงการ			330,000	330,000	330,000	130,000	130,000			

รายละเอียดโครงการพัฒนา  
แผนพัฒนาท้องถิ่น(พ.ศ. 2566- 2570)  
องค์การบริหารส่วนตำบลอนดิ่ง

แบบ ผ.02

ยุทธศาสตร์จังหวัด: ยุทธศาสตร์ที่ 3 การบริหารจัดการทรัพยากรธรรมชาติและสิ่งแวดล้อมเพื่อการพัฒนาอย่างยั่งยืน  
ยุทธศาสตร์การพัฒนาของ อบจ.: ยุทธศาสตร์ที่ 5 การบริหารจัดการทรัพยากรธรรมชาติและสิ่งแวดล้อม

5. ยุทธศาสตร์การจัดการทรัพยากรธรรมชาติและสิ่งแวดล้อม

5.3 แผนงานสาธารณสุข

ที่	โครงการ	วัตถุประสงค์	เป้าหมาย (ผลผลิตของ โครงการ)	งบประมาณและที่ผ่านมา					ตัวชี้วัด (KPI)	ผลที่คาดว่าจะ ได้รับ	หน่วยงาน รับผิดชอบ หลัก
				2566 (บาท)	2567 (บาท)	2568 (บาท)	2569 (บาท)	2570 (บาท)			
1	โครงการรณรงค์การคัดแยก และจัดเก็บขยะมูลฝอย	1. เพื่อส่งเสริมให้ ประชาชนรู้จักและเข้าใจ การคัดแยกขยะมูลฝอย ในครัวเรือน และสร้าง รายได้จากการ จ หน่าย วัสดุ รีไซเคิลที่คัด แยกด้วยตนเอง	ประชาชนใน ตำบลตอนตั้ง จำนวน 10 หมู่บ้าน	50,000	50,000	50,000	50,000	50,000	ประชาชนร้อยละ 80รู้จัก การคัดแยกขยะให้ถูก วิธี	1. ประชาชนมีจิตสำนึกใน การคัดแยกขยะมูลฝอย 2. ประชาชนมีความรู้ความ เข้าใจในการคัดแยกขยะมูล ฝอยในครัวเรือน 3. ประชาชนมีพฤติกรรมใน การคัดแยกขยะมูลฝอยที่ดี ขึ้น	กอง การศึกษา
2	โครงการสร้างความร่วมมือ ในการกำจัดขยะมูลฝอย แบบรวมกลุ่มพื้นที่	เพื่อบริหารจัดการสิ่ง ปฏิกูลและขยะมูลฝอย	จำนวน 1 ครั้ง บริหารจัดการ สิ่งปฏิกูลและ ขยะมูลฝอย	150,000	150,000	150,000	150,000	150,000	ปัญหาขยะลดลงร้อยละ 70	บริหารจัดการสิ่งปฏิกูลและ ขยะ	กอง การศึกษา
	รวม 2 โครงการ			150,000	150,000	150,000	150,000	150,000			

รายละเอียดโครงการพัฒนา  
แผนพัฒนาท้องถิ่น(พ.ศ. 2566- 2570)  
องค์การบริหารส่วนตำบลตอนตั้ง

แบบ ผ.02

ธศาสตร์จังหวัด: ยุทธศาสตร์ที่ 6 การพัฒนาคุณภาพคนและสังคมที่มีคุณภาพ

ยุทธศาสตร์การพัฒนาระบบของ อบจ.: ยุทธศาสตร์ที่ 1 การพัฒนาคุณภาพคนและสังคม

6.ยุทธศาสตร์การพัฒนาระบบบริหารจัดการที่ดี

6.1 แผนงานบริหารทั่วไป

ที่	โครงการ	วัตถุประสงค์	เป้าหมาย (ผลผลิตของ โครงการ)	งบประมาณและที่ผ่านมา					ตัวชี้วัด (KPI)	ผลที่คาดว่าจะ ได้รับ	หน่วยงาน รับผิดชอบ หลัก
				2566 (บาท)	2567 (บาท)	2568 (บาท)	2569 (บาท)	2570 (บาท)			
1	โครงการจัดการเลือกตั้ง นายก อบต.และสมาชิก อบต.	เพื่อจัดการการเลือกตั้ง นายก อบต.และสมาชิก อบต.	ประชาชน ภายในเขต ตำบลคองตั้ง 10 หมู่บ้าน	100,000	100,000	100,000	300,000	300,000	ประชาชนร้อยละ 70ขึ้นไปมาใช้ สิทธิเลือกตั้ง	ประชาชนได้มีส่วนร่วม ในการเลือกตั้ง	สำนักปลัด
2	โครงการจัดหาวัสดุครุภัณฑ์ และบุคลากรสนับสนุนศูนย์ ปฏิบัติการและศูนย์ ปฏิบัติการร่วมในการ ช่วยเหลือประชาชน ของ องค์กรปกครองส่วนท้องถิ่น อำเภอหนองสองห้อง จังหวัดขอนแก่น	1. เพื่อเป็นศูนย์กลางข้อมูล ข่าวสารและศูนย์ ประสานงานในการให้ความ ช่วยเหลือประชาชนของ องค์กรปกครองส่วนท้องถิ่น ในพื้นที่อำเภอหนองสอง ห้อง 2.เพื่อให้มีวัสดุและครุภัณฑ์ เพียงพอและมีเจ้าหน้าที่คอย ดูแลอำนวยความสะดวกแก่ อปท.	จำนวน 1 ครั้ง/ปี	25,000	25,000	25,000	25,000	25,000	1 ครั้ง	ศูนย์รวมข้อมูลข่าวสารมี งบดำเนินการ	สำนักปลัด

รายละเอียดโครงการพัฒนา  
แผนพัฒนาท้องถิ่น(พ.ศ. 2566- 2570)

แบบ ผ.02

องค์การบริหารส่วนตำบลดอนดั่ง

ธศาสตร์จังหวัด: ยุทธศาสตร์ที่ 6 การพัฒนาคุณภาพคนและสังคมที่มีคุณภาพ  
 ยุทธศาสตร์การพัฒนาของ อบจ.: ยุทธศาสตร์ที่ 1 การพัฒนาคุณภาพคนและสังคม

6.ยุทธศาสตร์การพัฒนาระบบบริหารจัดการที่ดี

6.1 แผนงานบริหารทั่วไป

ที่	โครงการ	วัตถุประสงค์	เป้าหมาย (ผลผลิตของ โครงการ)	งบประมาณและที่ผ่านมา					ตัวชี้วัด (KPI)	ผลที่คาดว่าจะ ได้รับ	หน่วยงาน รับผิดชอบ หลัก
				2566 (บาท)	2567 (บาท)	2568 (บาท)	2569 (บาท)	2570 (บาท)			
3	โครงการจัดทำแผนพัฒนา ท้องถิ่น	เพื่อให้การพัฒนา อบต.มี ทิศทางที่แน่นอนและการ บริหารงานของ อบต. เป็นไปอย่างมี ประสิทธิภาพ	ตลอดปี ภายในพื้นที่ตำบล 10 หมู่บ้าน	15,000	15,000	15,000	15,000	15,000	ผลการ ดำเนินงานบรรลุ ตามแผนร้อยละ 60ขึ้นไป	อบต.มีแผนพัฒนา เพื่อนำมาใช้เป็นแนว ทางการพัฒนา	สำนักปลัด
4	โครงการจัดทำแผนที่ภาษี และทะเบียนทรัพย์สิน	เพื่อจัดทำแผนที่ภาษีและ ทะเบียนทรัพย์สินเพื่อการ จัดเก็บรายได้	ประชาชนผู้เสียภาษี ภายในตำบล ดอนดั่ง	300,000	300,000	300,000	300,000	300,000	อบต.มีระสิทธิ ภาพใน การปฏิบัติงานสูง ร้อยละ60 ขึ้นไป	เพื่อให้การจัดเก็บภาษี มีระบบที่แน่นอนและ สามารถตรวจสอบได้	กองคลัง
5	โครงการฝึกอบรมและศึกษา ดูงานเพื่อเพิ่มประสิทธิภาพ ของคณะผู้บริหาร สมาชิก สภาอบต.พนักงานส่วน ตำบล,พนักงานจ้าง,ผู้นำ ชุมชน,	เพื่อเพิ่มความรู้ความ เข้าใจในการทำงานของ คณะผู้บริหาร สมาชิกสภา อบต.พนักงานส่วนตำบล, พนักงานจ้าง,ผู้นำชุมชน ,และประชาชนทั่วไป	1ปี/1 ครั้ง คณะผู้บริหาร สมาชิกสภาอบต. พนักงานส่วนตำบล, พนักงานจ้าง,ผู้นำ ชุมชน,และ ประชาชนทั่วไป	200,000	200,000	200,000	200,000	200,000	อบต.มีผลการ ปฏิบัติงานร้อย ละ 60ขึ้นไป	ผู้เข้าร่วมโครงการมี ความรู้ความเข้าใจใน บทบาทหน้าที่และ ความรับผิดชอบมาก ขึ้น	สำนักปลัด

รายละเอียดโครงการพัฒนา  
แผนพัฒนาท้องถิ่น(พ.ศ. 2566- 2570)  
องค์การบริหารส่วนตำบลดอนดั่ง

แบบ ผ.02

ธศาสตร์จังหวัด: ยุทธศาสตร์ที่ 6 การพัฒนาคุณภาพคนและสังคมที่มีคุณภาพ  
ยุทธศาสตร์การพัฒนาของ อบจ.: ยุทธศาสตร์ที่ 1 การพัฒนาคุณภาพคนและสังคม

6.ยุทธศาสตร์การพัฒนาระบบบริหารจัดการที่ดี

6.1 แผนงานบริหารทั่วไป

ที่	โครงการ	วัตถุประสงค์	เป้าหมาย (ผลผลิต ของ โครงการ)	งบประมาณและที่ผ่านมา					ตัวชี้วัด (KPI)	ผลที่คาดว่าจะได้รับ	หน่วยงาน รับผิดชอบ หลัก
				2566 (บาท)	2567 (บาท)	2568 (บาท)	2569 (บาท)	2570 (บาท)			
6	โครงการอบรมเพื่อพัฒนาศักยภาพการทำงานเป็นทีมกับคณะผู้บริหาร พนักงานส่วนตำบล พนักงานจ้างและผู้มีส่วนเกี่ยวข้อง	เพื่อเพิ่มความรู้ความสามารถในการปฏิบัติงานให้มีประสิทธิภาพเพิ่มมากขึ้น	ภายใน อบต.ดอนดั่ง	125,000	125,000	125,000	150,000	150,000	มีประสิทธิภาพในการทำงานเพิ่มร้อยละ 80 ขึ้นไป	เพิ่มเติมศักยภาพในการทำงานให้มีประสิทธิภาพยิ่งขึ้น	สำนักปลัด
7	โครงการวันท้องถิ่นไทยร่วมใจภักดิ์ รักในหลวง	เพื่อเป็นการส่งเสริมอบต.และให้ประชาชนได้เห็นความสำคัญของกระจายการอำนาจอันส่งผลโดยตรงต่อท้องถิ่น	บุคลากร.เกิด ความภูมิใจใน ท้องถิ่น ของตน	50,000	50,000	50,000	50,000	50,000	ร้อยละ80มีส่วนร่วมในวันวันท้องถิ่นไทยร่วมใจภักดิ์ รักในหลวง	บุคลากร อบต.และประชาชนเกิดความภูมิใจในท้องถิ่นของตน	สำนักปลัด
8	โครงการประชาสัมพันธ์การเสียภาษีต่างๆ	เพื่อประชาสัมพันธ์การจัดเก็บภาษี	ประชาชนผู้เสีย ภาษีภายใน ตำบลดอนดั่ง	5,000	5,000	5,000	5,000	5,000	อบต.มีระสิทธิภาพในการปฏิบัติงานสูงร้อยละ60 ขึ้นไป	ประชาชนได้รับทราบถึงการเสียภาษีประจำปี	กองคลัง





รายละเอียดโครงการพัฒนา  
ที่นำมาจากแผนพัฒนาหมู่บ้านและแผนพัฒนาชุมชน  
(พ.ศ.2566-2570)  
องค์การบริหารส่วนตำบลดอนดั่ง

ยุทธศาสตร์จังหวัด : ยุทธศาสตร์ที่ 2 การพัฒนาคนและสังคมที่มีคุณภาพ และยุทธศาสตร์ที่ 4 การเสริมสร้างความมั่นคง และความปลอดภัยในชีวิตและทรัพย์สิน

ยุทธศาสตร์การพัฒนาของ อบจ. : ยุทธศาสตร์ที่ 1 การพัฒนาเมืองและชุมชน, ยุทธศาสตร์ที่ 3 การพัฒนาการศึกษาและศักยภาพพลเมือง และ ยุทธศาสตร์ที่ 6 การเสริมสร้างสุขภาวะ

1. ยุทธศาสตร์การพัฒนาคนและสังคมที่มีคุณภาพ

1.5 แผนงานรักษาความสงบภายใน

ที่	โครงการ	วัตถุประสงค์	เป้าหมาย (ผลผลิตของ โครงการ)	งบประมาณและที่ผ่านมา					ตัวชี้วัด (KPI)	ผลที่คาดว่าจะ ได้รับ	หน่วยงาน รับผิดชอบ หลัก
				2566 (บาท)	2567 (บาท)	2568 (บาท)	2569 (บาท)	2570 (บาท)			
1	ติดตั้งกล้องวงจรปิดจุดเสี่ยง บ้านดอนดั่ง หมู่ที่ 1	เพื่อเป็นเครื่องมือเฝ้าระวัง ภัยและอาชญากรรม	จุดเสี่ยงภายใน หมู่บ้าน หมู่ที่ 1	-	100,000	-	-	-	ร้อยละของการก่อ อาชญากรรมน้อยลง	การก่ออาชญากรรม น้อยลง	สำนักปลัด
2	ติดตั้งกล้องวงจรปิดจุดเสี่ยง บ้านกระหนวน หมู่ที่ 2	เพื่อเป็นเครื่องมือเฝ้าระวัง ภัยและอาชญากรรม	จุดเสี่ยงภายใน หมู่บ้าน หมู่ที่ 2	-	100,000	-	-	-	ร้อยละของการก่อ อาชญากรรมน้อยลง	การก่ออาชญากรรม น้อยลง	สำนักปลัด
3	โครงการจัดซื้ออุปกรณ์ใน การตั้งด่านจุดตรวจประจำ หมู่บ้าน หมู่ที่ 2	เพื่อประชาสัมพันธ์ติดตั้ง ป้ายจราจร	ภายในหมู่บ้าน หมู่ที่ 2	-	-	100,000	-	-	ประชาชนมีความพึง พอใจเพิ่มขึ้น	ประชาชนมีความสะดวก ในการสัญจรไปมา	สำนักปลัด
4	ติดตั้งกล้องวงจรปิดจุดเสี่ยง หมู่ที่ 3	เพื่อเป็นเครื่องมือเฝ้าระวัง ภัยและอาชญากรรม	จุดเสี่ยงภายใน หมู่บ้าน หมู่ที่ 3	-	-	100,000	-	-	ร้อยละของการก่อ อาชญากรรมน้อยลง	การก่ออาชญากรรม น้อยลง	สำนักปลัด
5	ติดตั้งกล้องวงจรปิดจุดเสี่ยง หมู่ที่ 4	เพื่อเป็นเครื่องมือเฝ้าระวัง ภัยและอาชญากรรม	จุดเสี่ยงภายใน หมู่บ้าน หมู่ที่ 4	-	100,000	-	-	-	ร้อยละของการก่อ อาชญากรรมน้อยลง	การก่ออาชญากรรม น้อยลง	สำนักปลัด
6	โครงการจัดซื้อแผงกัน จราจร-กรวยจราจร หมู่ที่ 5	เพื่อประชาสัมพันธ์ติดตั้ง ป้ายจราจร	บ้านหนองค่าย หมู่ที่ 5	-	50,000	-	-	-	ประชาชนมีความพึง พอใจเพิ่มขึ้น	ประชาชนมีความสะดวก ในการสัญจรไปมา	สำนักปลัด
7	ติดตั้งกล้องวงจรปิดจุดเสี่ยง หมู่ที่ 7	เพื่อเป็นเครื่องมือเฝ้าระวัง ภัยและอาชญากรรม	จุดเสี่ยงภายใน หมู่บ้าน หมู่ที่ 7	100,000	-	-	-	-	ร้อยละของการก่อ อาชญากรรมน้อยลง	การก่ออาชญากรรม น้อยลง	สำนักปลัด

รายละเอียดโครงการพัฒนา  
ที่นำมาจากแผนพัฒนาหมู่บ้านและแผนพัฒนาชุมชน  
(พ.ศ.2566-2570)  
องค์การบริหารส่วนตำบลตองตั้ง

แบบ ผ.02/1

ยุทธศาสตร์จังหวัด : ยุทธศาสตร์ที่ 2 การพัฒนาคนและสังคมที่มีคุณภาพ และยุทธศาสตร์ที่ 4 การเสริมสร้างความมั่นคง และความปลอดภัยในชีวิตและทรัพย์สิน

ยุทธศาสตร์การพัฒนาของ อบจ. : ยุทธศาสตร์ที่ 1 การพัฒนาเมืองและชุมชน, ยุทธศาสตร์ที่ 3 การพัฒนาการศึกษาและศักยภาพพลเมือง และ ยุทธศาสตร์ที่ 6 การเสริมสร้างสุขภาวะ

1. ยุทธศาสตร์การพัฒนาคนและสังคมที่มีคุณภาพ

1.5 แผนงานรักษาความสงบภายใน

ที่	โครงการ	วัตถุประสงค์	เป้าหมาย (ผลผลิตของ โครงการ)	งบประมาณและที่ผ่านมา					ตัวชี้วัด (KPI)	ผลที่คาดว่าจะได้รับ	หน่วยงาน รับผิดชอบ หลัก
				2566 (บาท)	2567 (บาท)	2568 (บาท)	2569 (บาท)	2570 (บาท)			
8	ติดตั้งกล้องวงจรปิดจุดเสี่ยง หมู่ที่ 9	เพื่อเป็นเครื่องมือเฝ้า ระวังภัยและ อาชญากรรม	จุดเสี่ยงภายใน หมู่บ้าน หมู่ที่ 9	-	100,000	-	-	-	ร้อยละของการก่อ อาชญากรรมน้อยลง	การก่ออาชญากรรม น้อยลง	สำนักปลัด
9	โครงการเติมผนังคาน้ำดื่ม งานป้องกันและบรรเทา สาธารณภัย อบต.ตองตั้ง	เพื่อป้องกันและบรรเทา สาธารณภัย	อบต.ตองตั้ง	50,000	50,000	50,000	50,000	50,000	ร้อยละของการเกิด เหตุลดลง	การเกิดอุบัติเหตุ ลดลง	สำนักปลัด
	รวม 9 โครงการ			150,000	500,000	250,000	50,000	50,000			

รายละเอียดโครงการพัฒนา  
ที่นำมาจากแผนพัฒนาหมู่บ้านและแผนพัฒนาชุมชน  
(พ.ศ.2566-2570)  
องค์การบริหารส่วนตำบลอนดิ่ง

แบบ ผ.02/1

ยุทธศาสตร์จังหวัด: ยุทธศาสตร์ที่ 2 การพัฒนาคนและสังคมที่มีคุณภาพ

ยุทธศาสตร์การพัฒนาของ อบจ.: ยุทธศาสตร์ที่ 4 ยุทธศาสตร์การพัฒนาเศรษฐกิจชุมชน

2. ยุทธศาสตร์ การแก้ไขปัญหาความยากจน

2.1 แผนงานสร้างความเข้มแข็งของชุมชน

ที่	โครงการ	วัตถุประสงค์	เป้าหมาย (ผลผลิตของ โครงการ)	งบประมาณและที่ผ่านมา					ตัวชี้วัด (KPI)	ผลที่คาดว่าจะ ได้รับ	หน่วยงาน รับผิดชอบ หลัก
				2566 (บาท)	2567 (บาท)	2568 (บาท)	2569 (บาท)	2570 (บาท)			
1	โครงการส่งเสริมและ พัฒนากลุ่มวิสาหกิจ ชุมชน	เพื่อศักยภาพการบริหาร จัดการกลุ่มและเพิ่ม ประสิทธิภาพ	กลุ่มวิสาหกิจชุมชน ภายในตำบลตอนตั้ง 10 หมู่บ้าน	-	-	-	60,000	-	กลุ่มวิสาหกิจชุมชนมีผล การปฏิบัติงาน60%ขึ้น ไป	เพิ่มศักยภาพการบริหาร จัดการกลุ่มและเพิ่ม ประสิทธิภาพ	สำนักปลัด
2	โครงการจัดซื้อพันธุ์ปลา	เพื่อส่งเสริมกลุ่มอาชีพให้ ประชาชนมีรายได้เพิ่ม	1 ครั้งต่อปี หมู่ที่ 2	-	20,000	-	-	-	ประชาชนมีรายได้และมี อาชีพเพิ่มขึ้นร้อยละ20	ประชาชนส่งเสริมกลุ่มอาชีพ ต่าง ๆ ภายในหมู่บ้าน	สำนักปลัด
3	โครงการส่งเสริมอาชีพ ต่อยอดกลุ่มไข่เค็ม หมู่ที่ 2	เพื่อส่งเสริมกลุ่มอาชีพให้ ประชาชนมีรายได้เพิ่ม	1 ครั้งต่อปี หมู่ที่ 2	-	-	-	-	10,000	ประชาชนมีรายได้และมี อาชีพเพิ่มขึ้นร้อยละ20	ประชาชนส่งเสริมกลุ่มอาชีพ ต่าง ๆ ภายในหมู่บ้าน	สำนักปลัด
4	โครงการส่งเสริมกลุ่ม เลี้ยงไก่พันธุ์ไข่ภายใน หมู่บ้าน หมู่ที่ 2	เพื่อส่งเสริมกลุ่มอาชีพให้ ประชาชนมีรายได้เพิ่ม	1 ครั้งต่อปี หมู่ที่ 2	20,000	-	-	-	-	ประชาชนมีรายได้และมี อาชีพเพิ่มขึ้นร้อยละ20	ประชาชนส่งเสริมกลุ่มอาชีพ ต่าง ๆ ภายในหมู่บ้าน	สำนักปลัด
5	โครงการต่อเติมยอด สัมมาชีพหมู่บ้าน	เพื่อส่งเสริมกลุ่มอาชีพให้ ประชาชนมีรายได้เพิ่ม	1 ครั้งต่อปี บ้านกระหนวน หมู่ที่ 2	-	-	20,000	-	-	ประชาชนมีรายได้และมี อาชีพเพิ่มขึ้นร้อยละ20	ประชาชนส่งเสริมกลุ่มอาชีพ ต่าง ๆ ภายในหมู่บ้าน	สำนักปลัด
6	โครงการส่งเสริมกลุ่ม ปลูกข้าวเกษตรอินทรีย์	เพื่อส่งเสริมกลุ่มอาชีพให้ ประชาชนมีรายได้เพิ่ม	1 ครั้งต่อปี หมู่ที่ 1	-	-	-	20,000	-	ประชาชนมีรายได้และมี อาชีพเพิ่มขึ้นร้อยละ20	ประชาชนส่งเสริมกลุ่มอาชีพ ต่าง ๆ ภายในหมู่บ้าน	สำนักปลัด
	รวม 6 โครงการ			20,000	20,000	20,000	80,000	10,000			

รายละเอียดโครงการพัฒนา  
ที่นำมาจากแผนพัฒนาหมู่บ้านและแผนพัฒนาชุมชน  
(พ.ศ.2566-2570)

แบบ ผ.02/1

องค์การบริหารส่วนตำบลดอนดั่ง  
ยุทธศาสตร์จังหวัด: ยุทธศาสตร์ที่ 2 การพัฒนาคนและสังคมที่มีคุณภาพ

ยุทธศาสตร์การพัฒนาของ อบจ.: ยุทธศาสตร์ที่ 4 ยุทธศาสตร์การพัฒนาเศรษฐกิจชุมชน

2. ยุทธศาสตร์ การแก้ไขปัญหาความยากจน

2.2 แผนงานสังคมสงเคราะห์

ที่	โครงการ	วัตถุประสงค์	เป้าหมาย (ผลผลิตของโครงการ)	งบประมาณและที่ผ่านมา					ตัวชี้วัด (KPI)	ผลที่คาดว่าจะได้รับ	หน่วยงาน รับผิดชอบหลัก
				2566 (บาท)	2567 (บาท)	2568 (บาท)	2569 (บาท)	2570 (บาท)			
1	โครงการขอรับเงินอุดหนุนสนับสนุนภารกิจของเหล่ากาชาดจังหวัดขอนแก่น	เพื่อช่วยเหลือผู้ประสบภัยพิบัติ ผู้ยากไร้ผู้ด้อยโอกาสในสังคมและเพื่อพัฒนาคุณภาพชีวิตของประชาชน	จำนวน 1 ครั้งช่วยเหลือผู้ประสบภัยพิบัติ ผู้ยากไร้ผู้ด้อยโอกาส	20,000	20,000	20,000	20,000	20,000	จำนวนงบประมาณที่อุดหนุน	ผู้ประสบภัยพิบัติ ผู้ยากไร้ผู้ด้อยโอกาสในสังคมได้รับการช่วยเหลือ	สำนักปลัด
2	โครงการจัดกิจกรรมส่งเสริมพัฒนาคุณภาพชีวิตผู้สูงอายุในเขตองค์การบริหารส่วนตำบลดอนดั่ง	เพื่อพัฒนาคุณภาพชีวิตผู้สูงอายุมีสุขภาพและร่างกายที่ดี	ผู้สูงอายุในเขต อบต. ดอนดั่ง จำนวน 40 คน	50,000	50,000	50,000	50,000	50,000	ผู้สูงอายุร้อยละ 80 เป็นผู้มีสุขภาพดีทั้งร่างกายและจิตใจ	ผู้สูงอายุเกิดสุข 5 สุขเป็นผู้มีสุขภาพดีทั้งร่างกายและจิตใจ	สำนักปลัด
	รวม 2 โครงการ			70,000	70,000	70,000	70,000	70,000			

รายละเอียดโครงการพัฒนา  
ที่นำมาจากแผนพัฒนาหมู่บ้านและแผนพัฒนาชุมชน

แบบ ผ.02/1

(พ.ศ.2566-2570)

องค์การบริหารส่วนตำบลอนดั่ง

ยุทธศาสตร์จังหวัด: ยุทธศาสตร์ที่ 2 การพัฒนาคนและสังคมที่มีคุณภาพ

ยุทธศาสตร์การพัฒนาของ อบจ.: ยุทธศาสตร์ที่ 3 การพัฒนาเมืองและชุมชน

3. ยุทธศาสตร์ด้านโครงสร้างพื้นฐานและพัฒนาแหล่งน้ำ

3.1 แผนงานเคหะและชุมชน

ที่	โครงการ	วัตถุประสงค์	เป้าหมาย (ผลผลิตของ โครงการ)	งบประมาณและที่ผ่านมา					ตัวชี้วัด (KPI)	ผลที่คาดว่าจะ ได้รับ	หน่วยงาน รับผิดชอบ หลัก
				2566 (บาท)	2567 (บาท)	2568 (บาท)	2569 (บาท)	2570 (บาท)			
1	โครงการล้อมรั้วรอบ หนองโพด หมู่ที่ 1	เพื่อล้อมรั้วรอบหนอง โพดและความให้ความ ปลอดภัยในทรัพย์สิน	เสาลวดหนามขนาด 4"x 4"x 2 ม.	-	-	-	49,000	-	ประชาชนร้อยละ80 ได้รับความสะดวก และปลอดภัย	ประชาชนได้รับความ สะดวกและปลอดภัย ในชีวิตและทรัพย์สิน	กองช่าง
2	โครงการจัดซื้อไฟฟ้าสว่าง โซล่าเซลล์ภายในหมู่บ้าน หมู่ที่ 1	เพื่อเพิ่มความ ระมัดระวังในการขับขี่ ขึ้น	ภายในเขตพื้นที่ บ้านดอนดั่ง หมู่ที่ 1	-	200,000	-	-	-	ลดการเกิดอุบัติเหตุ ได้ร้อยละ 80	ประชาชนที่สัญจรไปมา มีความระมัดระวัง มากขึ้น	กองช่าง
3	โครงการขยายเขตไฟฟ้า ภายในตำบลอนดั่ง	เพื่อขยายเขตการ ให้บริการด้านไฟฟ้า ครัวเรือนทั่วถึงทุกพื้นที่	มีการขยายเขตไฟฟ้าให้ ครัวเรือนที่ไม่มีไฟฟ้าใช้ ภายในเขตตำบลอนดั่ง 10หมู่บ้าน	500,000	500,000	500,000	500,000	500,000	1.จำนวนระยะทาง ที่ดำเนินการ 2.ร้อยละของ ประชาชนที่พึง พอใจ	ประชาชน สามารถใช้ ไฟฟ้าเพื่อใช้ใน ครัวเรือนอย่างทั่วถึง ทุกพื้นที่	กองช่าง
4	โครงการก่อสร้างระบบไฟ ไฟพลังงานแสงอาทิตย์ ระบบประปาหมู่บ้าน จุด บ้านนายทองสุข ทาอุสาห์ บ้านดอนดั่ง หมู่ที่ 1	เพื่อให้ประชาชนมีน้ำใช้ อุปโภคบริโภคและแก้ไข ปัญหาการขาดแคลนน้ำ กินน้ำใช้	บ้านดอนดั่ง หมู่ที่ 1	-	428,000	-	-	-	ร้อยละของ ครัวเรือนที่มีน้ำใช้	ทำให้ประชาชนมีน้ำ ใช้อุปโภคบริโภคและ ลดปัญหาการขาด แคลนน้ำ	กองช่าง

รายละเอียดโครงการพัฒนา  
ที่นำมาจากแผนพัฒนาหมู่บ้านและแผนพัฒนาชุมชน  
(พ.ศ.2566-2570)  
องค์การบริหารส่วนตำบลอนดั่ง

แบบ ผ.02/1

ยุทธศาสตร์จังหวัด: ยุทธศาสตร์ที่ 2 การพัฒนาคนและสังคมที่มีคุณภาพ  
ยุทธศาสตร์การพัฒนาของ อบจ.: ยุทธศาสตร์ที่ 3 การพัฒนาเมืองและชุมชน

3. ยุทธศาสตร์ด้านโครงสร้างพื้นฐานและพัฒนาแหล่งน้ำ

3.1 แผนงานเคหะและชุมชน

ที่	โครงการ	วัตถุประสงค์	เป้าหมาย (ผลผลิตของ โครงการ)	งบประมาณและที่ผ่านมา					ตัวชี้วัด (KPI)	ผลที่คาดว่าจะ ได้รับ	หน่วยงาน รับผิดชอบ หลัก
				2566 (บาท)	2567 (บาท)	2568 (บาท)	2569 (บาท)	2570 (บาท)			
5	โครงการขยายเขตประปา จากบ้านดอนดั่ง-วัดเกษตร สุวรรณ บ้านดอนดั่ง หมู่ที่ 1	เพื่อให้ประชาชนมีน้ำใช้ อุปโภคบริโภคและแก้ไข ปัญหาการขาดแคลนน้ำกิน น้ำใช้	ดำเนินการตามแบบที่ ทาง อบต.กำหนด บ้านดอนดั่ง หมู่ที่ 1	250,000	-	-	-	-	ร้อยละของครัวเรือนที่ มีน้ำใช้	ทำให้ประชาชนมีน้ำใช้อุปโภค บริโภคและลดปัญหาการขาด แคลนน้ำ	กองช่าง
6	โครงการเจาะบาดาลเพื่อ การเกษตร บ้านดอนดั่ง หมู่ที่ 1	เพื่อให้ประชาชนมีน้ำใช้ อุปโภคบริโภคและแก้ไข ปัญหาการขาดแคลนน้ำกิน น้ำใช้	ดำเนินการตามแบบที่ ทาง อบต.กำหนด บ้านดอนดั่ง หมู่ที่ 1	-	-	-	-	450,000	ร้อยละของครัวเรือนที่ มีน้ำใช้	ทำให้ประชาชนมีน้ำใช้อุปโภค บริโภคและลดปัญหาการขาด แคลนน้ำ	กองช่าง
7	โครงการขยายไฟฟ้าเพื่อ การเกษตร บ้านกระนวน หมู่ที่ 2	เพื่อขยายเขตการ ให้บริการ ด้านไฟฟ้า ครัวเรือนทั่วถึง ทุกพื้นที่	ภายในเขตพื้นที่ หมู่ที่ 2	-	200,000	-	-	-	1.จำนวนระยะทาง ที่ ดำเนินการ 2.ร้อยละของ ประชาชนที่พึงพอใจ	ประชาชน สามารถใช้ ไฟฟ้า เพื่อใช้ใน ครัวเรือนอย่าง ทั่วถึงทุกพื้นที่	กองช่าง
8	โครงการขยายไฟฟ้าไปโคก หนองไผ่ บ้านกระนวน หมู่ที่ 2	เพื่อขยายเขตการ ให้บริการ ด้านไฟฟ้าครัวเรือนทั่วถึงทุก พื้นที่	ภายในเขตพื้นที่ หมู่ที่ 2	300,000	-	-	-	-	1.จำนวนระยะทาง ที่ ดำเนินการ 2.ร้อยละของ ประชาชนที่พึงพอใจ	ประชาชน สามารถใช้ ไฟฟ้า เพื่อใช้ใน ครัวเรือนอย่าง ทั่วถึงทุกพื้นที่	กองช่าง



รายละเอียดโครงการพัฒนา  
ที่นำมาจากแผนพัฒนาหมู่บ้านและแผนพัฒนาชุมชน  
(พ.ศ.2566-2570)  
องค์การบริหารส่วนตำบลอนดั่ง

แบบ ผ.02/1

ยุทธศาสตร์จังหวัด: ยุทธศาสตร์ที่ 2 การพัฒนาคนและสังคมที่มีคุณภาพ  
ยุทธศาสตร์การพัฒนาของ อบจ.: ยุทธศาสตร์ที่ 3 การพัฒนาเมืองและชุมชน

3. ยุทธศาสตร์ด้านโครงสร้างพื้นฐานและพัฒนาแหล่งน้ำ

3.1 แผนงานเคหะและชุมชน

ที่	โครงการ	วัตถุประสงค์	เป้าหมาย (ผลผลิตของ โครงการ)	งบประมาณและที่ผ่านมา					ตัวชี้วัด (KPI)	ผลที่คาดว่าจะ ได้รับ	หน่วยงาน รับผิดชอบ หลัก
				2566 (บาท)	2567 (บาท)	2568 (บาท)	2569 (บาท)	2570 (บาท)			
9	โครงการซ่อมแซมไฟฟ้า สาธารณะภายในตำบล อนดั่ง	เพื่อความปลอดภัยใน ชีวิตและทรัพย์สินของ ประชาชนในเวลา กลางคืน	ตำบลอนดั่งจำนวน 10 หมู่บ้าน	400,000	400,000	400,000	400,000	400,000	ร้อยละของประชาชน ได้รับความปลอดภัย	ถนนทุกสายมีไฟฟ้า แสงสว่างอย่างทั่วถึง	กองช่าง
10	โครงการปรับปรุงระบบ ประปาหมู่บ้าน หมู่ที่ 2	เพื่อให้ประชาชนมีน้ำใช้ อุปโภคบริโภคและแก้ไข ปัญหาการขาดแคลนน้ำ กินน้ำใช้	ดำเนินการตามแบบ ที่ทาง อบต.กำหนด กระบวนหมู่ที่ 2	-	-	100,000	-	-	ร้อยละของครัวเรือนที่ มีน้ำใช้	ทำให้ประชาชนมีน้ำ ใช้อุปโภคบริโภคและ ลดปัญหาการขาด แคลนน้ำ	กองช่าง
11	โครงการติดตั้งไฟฟ้าสว่าง จากถนนปากทางเข้า หมู่บ้าน หมู่ที่ 2	เพื่อให้มีไฟฟ้าแสงสว่าง ป้องกันอุบัติเหตุ	กระบวน หมู่ที่ 2	-	-	30,000	-	-	1.จำนวนระยะทางที่ ดำเนินการ 2. ร้อยละของ ประชาชน ที่พึงพอใจ	ทำให้การสัญจรไปใน เวลากลางคืน มีความ ปลอดภัยมากขึ้น	กองช่าง
12	โครงการปรับปรุงระบบ ประปาหมู่บ้านพร้อม ขยายเขต หมู่ที่ 3	เพื่อให้ประชาชนมีน้ำใช้ อุปโภคบริโภคและแก้ไข ปัญหาการขาดแคลนน้ำ กินน้ำใช้	ดำเนินการตามแบบ ที่ทาง อบต.กำหนด หนองทุ่ม หมู่ที่ 3	300,000	-	-	-	-	ร้อยละของครัวเรือนที่ มีน้ำใช้	ทำให้ประชาชนมีน้ำ ใช้อุปโภคบริโภคและ ลดปัญหาการขาด แคลนน้ำ	กองช่าง

รายละเอียดโครงการพัฒนา  
ที่นำมาจากแผนพัฒนาหมู่บ้านและแผนพัฒนาชุมชน  
(พ.ศ.2566-2570)  
องค์การบริหารส่วนตำบลอนดั่ง

แบบ ผ.02/1

ยุทธศาสตร์จังหวัด: ยุทธศาสตร์ที่ 2 การพัฒนาคนและสังคมที่มีคุณภาพ  
ยุทธศาสตร์การพัฒนาของ อบจ.: ยุทธศาสตร์ที่ 3 การพัฒนาเมืองและชุมชน

3. ยุทธศาสตร์ด้านโครงสร้างพื้นฐานและพัฒนาแหล่งน้ำ

3.1 แผนงานเคหะและชุมชน

ที่	โครงการ	วัตถุประสงค์	เป้าหมาย (ผลผลิตของ โครงการ)	งบประมาณและที่ผ่านมา					ตัวชี้วัด (KPI)	ผลที่คาดว่าจะ ได้รับ	หน่วยงาน รับผิดชอบ หลัก
				2566 (บาท)	2567 (บาท)	2568 (บาท)	2569 (บาท)	2570 (บาท)			
13	โครงการจัดซื้อไฟฟ้าสว่างโซล่าเซลล์ภายในหมู่บ้าน หมู่ที่ 3	เพื่อเพิ่มความระมัดระวังในการขับขี่ขึ้น	ภายในเขตพื้นที่บ้านดอนดั่ง หมู่ที่ 3	-	200,000	-	-	-	ลดการเกิดอุบัติเหตุได้ร้อยละ 80	ประชาชนที่สัญจรไปมามีความระมัดระวังมากขึ้น	กองช่าง
14	โครงการล้อมรั้วลวดหนามหนองคลองโดน หมู่ที่ 3	เพื่อความให้ความปลอดภัยในทรัพย์สิน	เสาลวดหนามขนาด 4"x 4"x 2 ม. หมู่ที่ 3	-	490,000	-	-	-	ประชาชนร้อยละ 80 ได้รับความสะดวกและปลอดภัย	ประชาชนได้รับความสะดวกและปลอดภัยในชีวิตและทรัพย์สิน	กองช่าง
15	โครงการขยายไฟฟ้าเพื่อการเกษตร หมู่ที่ 4	เพื่อขยายเขตการให้บริการด้านไฟฟ้าครัวเรือนทั่วถึงทุกพื้นที่	มีการขยายเขตไฟฟ้าในพื้นที่การเกษตรภายในเขตพื้นที่ หมู่ที่ 4	300,000	-	-	-	-	1.จำนวนระยะทาง ที่ดำเนินการ 2.ร้อยละของประชาชนที่พึงพอใจ	ประชาชน สามารถใช้ไฟฟ้าเพื่อใช้ในครัวเรือนอย่าง ทั่วถึงทุกพื้นที่	กองช่าง
16	โครงการขยายเขตประปาภายในหมู่บ้าน หมู่ที่ 4	เพื่อให้ประชาชนมีน้ำใช้อุปโภคบริโภคและแก้ไขปัญหาการขาดแคลนน้ำกินน้ำใช้	ดำเนินการตามแบบที่กำหนดภายในเขตพื้นที่ หมู่ที่ 4	-	-	200,000	-	-	ร้อยละของครัวเรือนที่มีน้ำใช้	ทำให้ประชาชนมีน้ำใช้อุปโภคบริโภคและลดปัญหาการขาดแคลนน้ำ	กองช่าง

รายละเอียดโครงการพัฒนา  
ที่นำมาจากแผนพัฒนาหมู่บ้านและแผนพัฒนาชุมชน  
(พ.ศ.2566-2570)  
องค์การบริหารส่วนตำบลอนดั่ง

แบบ ผ.02/1

ยุทธศาสตร์จังหวัด: ยุทธศาสตร์ที่ 2 การพัฒนาคนและสังคมที่มีคุณภาพ  
ยุทธศาสตร์การพัฒนาของ อบจ.: ยุทธศาสตร์ที่ 3 การพัฒนาเมืองและชุมชน

3. ยุทธศาสตร์ด้านโครงสร้างพื้นฐานและพัฒนาแหล่งน้ำ

3.1 แผนงานเคหะและชุมชน

ที่	โครงการ	วัตถุประสงค์	เป้าหมาย (ผลผลิตของ โครงการ)	งบประมาณและที่ผ่านมา					ตัวชี้วัด (KPI)	ผลที่คาดว่าจะ จะได้รับ	หน่วยงาน รับผิดชอบ หลัก
				2566 (บาท)	2567 (บาท)	2568 (บาท)	2569 (บาท)	2570 (บาท)			
17	โครงการจัดซื้อไฟฟ้าสว่างโซล่าเซลล์รอบหมู่บ้าน หมู่ที่ 5	เพื่อเพิ่มความระมัดระวังในการขับขี่ดีขึ้น	บ้านหนองค่าย หมู่ที่ 5	-	-	-	200,000	-	ลดการเกิดอุบัติเหตุได้ ร้อยละ 80	ประชาชนที่สัญจรไปมามีความระมัดระวังมากขึ้น	กองช่าง
18	โครงการก่อสร้างโดมศาลาประชาคมกลางหมู่บ้าน หมู่ที่ 6	เพื่อให้ประชาชนมีส่วนร่วมในการจัดทำกิจกรรมต่างๆ	ก่อสร้างโดมศาลาประชาคมกลางหมู่บ้าน หมู่ที่ 6	100,000	-	-	-	-	ร้อยละ100มีสถานที่จัดทำกิจกรรมต่างๆ	ประชาชนมีสถานที่จัดกิจกรรม	กองช่าง
19	โครงการจัดซื้อไฟฟ้าโซล่าเซลล์ภายในหมู่บ้าน หมู่ที่ 6	เพื่อเพิ่มความระมัดระวังในการขับขี่ดีขึ้น	จำนวน 15 จุด หมู่ที่ 6	-	200,000	-	-	-	ลดการเกิดอุบัติเหตุได้ ร้อยละ 80	ประชาชนที่สัญจรไปมามีความระมัดระวังมากขึ้น	กองช่าง
20	โครงการจัดซื้อไฟโซล่าเซลล์ระบบประปาบาดาล หมู่ที่ 7	เพื่อให้ประชาชนมีน้ำใช้อุปโภคบริโภคและแก้ไขปัญหาระบาดแคลนน้ำกินน้ำใช้	ติดตั้งแผงโซล่าเซลล์แสงอาทิตย์ไม่น้อยกว่า 5,000 วัตต์พร้อมอุปกรณ์และชุดควบคุม หมู่ที่ 7	-	-	-	428,000	-	ร้อยละของครัวเรือนที่มีน้ำใช้	ทำให้ประชาชนมีน้ำใช้อุปโภคบริโภคและลดปัญหาการขาดแคลนน้ำ	กองช่าง

รายละเอียดโครงการพัฒนา  
ที่นำมาจากแผนพัฒนาหมู่บ้านและแผนพัฒนาชุมชน  
(พ.ศ.2566-2570)  
องค์การบริหารส่วนตำบลดอนดั่ง

แบบ ผ.02/1

ยุทธศาสตร์จังหวัด: ยุทธศาสตร์ที่ 2 การพัฒนาคนและสังคมที่มีคุณภาพ  
ยุทธศาสตร์การพัฒนาของ อบจ.: ยุทธศาสตร์ที่ 3 การพัฒนาเมืองและชุมชน  
3. ยุทธศาสตร์ด้านโครงสร้างพื้นฐานและพัฒนาแหล่งน้ำ

3.1 แผนงานเคหะและชุมชน

ที่	โครงการ	วัตถุประสงค์	เป้าหมาย (ผลผลิตของ โครงการ)	งบประมาณและที่ผ่านมา					ตัวชี้วัด (KPI)	ผลที่คาดว่าจะ ได้รับ	หน่วยงาน รับผิดชอบ หลัก
				2566 (บาท)	2567 (บาท)	2568 (บาท)	2569 (บาท)	2570 (บาท)			
21	โครงการขยายไฟฟ้าเพื่อ การเกษตร หมู่ที่ 7	เพื่อขยายเขตการ ให้บริการ ด้านไฟฟ้า ครบถ้วนทั่วถึง ทุกพื้นที่	ภายในเขตพื้นที่ หมู่ที่ 7	-	-	-	200,000	-	1.จำนวนระยะทาง ที่ ดำเนินการ 2. ร้อยละของประชาชนที่ พึงพอใจ	ประชาชน สามารถใช้ ไฟฟ้า เพื่อใช้ใน ครบถ้วนอย่าง ทั่วถึงทุกพื้นที่	กองช่าง
22	โครงการเจาะน้ำบาดาลพร้อม ติดตั้งโซลาเซลล์ จุดหนองแวง หมู่ที่ 8	เพื่อให้ประชาชนมีน้ำใช้ อุปโภคบริโภคและแก้ไข ปัญหาการขาดแคลนน้ำกิน น้ำใช้	ติดตั้งแผงโซลาเซลล์ แสงอาทิตย์ไม่น้อยกว่า 5,000 วัตต์พร้อมอุปกรณ์ และชุดควบคุม หมู่ที่ 8	550,000	-	-	-	-	ร้อยละของครัวเรือนที่มี น้ำใช้	ทำให้ประชาชนมีน้ำใช้ อุปโภคบริโภคและลดปัญหา การขาดแคลนน้ำ	กองช่าง
23	โครงการติดตั้งไฟฟ้าโซลาเซลล์ รอบหมู่บ้าน หมู่ที่ 8	เพื่อเพิ่มความระมัดระวังใน การขั้ตขึ้น	ภายในเขตพื้นที่ หมู่ที่ 8	-	200,000	200,000	200,000	200,000	ลดการเกิดอุบัติเหตุได้ ร้อยละ 80	ประชาชนที่สัญจรไปมาไม่มีความ ระมัดระวังมากขึ้น	กองช่าง
24	โครงการขยายเขตประปา หมู่ที่ 8	เพื่อให้ประชาชนมีน้ำใช้ อุปโภคบริโภคและแก้ไข ปัญหาการขาดแคลนน้ำกิน น้ำใช้	ดำเนินการตามแบบที่ทาง อบต.กำหนด หมู่ที่ 8	-	200,000	200,000	200,000	200,000	ร้อยละของครัวเรือนที่มี น้ำใช้	ทำให้ประชาชนมีน้ำใช้ อุปโภคบริโภคและลดปัญหา การขาดแคลนน้ำ	กองช่าง

รายละเอียดโครงการพัฒนา  
ที่นำมาจากแผนพัฒนาหมู่บ้านและแผนพัฒนาชุมชน  
(พ.ศ.2566-2570)

แบบ ผ.02/1

องค์การบริหารส่วนตำบลอนดั่ง

ยุทธศาสตร์จังหวัด: ยุทธศาสตร์ที่ 2 การพัฒนาคนและสังคมที่มีคุณภาพ  
ยุทธศาสตร์การพัฒนาของ อบจ.: ยุทธศาสตร์ที่ 3 การพัฒนาเมืองและชุมชน

3. ยุทธศาสตร์ด้านโครงสร้างพื้นฐานและพัฒนาแหล่งน้ำ

3.1 แผนงานเคหะและชุมชน

ที่	โครงการ	วัตถุประสงค์	เป้าหมาย (ผลผลิตของโครงการ)	งบประมาณและที่ผ่านมา					ตัวชี้วัด (KPI)	ผลที่คาดว่าจะได้รับ	หน่วยงาน รับผิดชอบหลัก
				2566 (บาท)	2567 (บาท)	2568 (บาท)	2569 (บาท)	2570 (บาท)			
25	โครงการติดตั้งไฟฟ้าโซล่าเซลล์ ภายในหมู่บ้าน หมู่ที่ 9	เพื่อเพิ่มความระมัดระวังในการ ขับขี่ดีขึ้น	ภายในเขตพื้นที่ หมู่ที่ 9	-	100,000	-	-	-	ลดการเกิดอุบัติเหตุได้ร้อยละ 80	ประชาชนที่สัญจรไปมามีความ ระมัดระวังมากขึ้น	กองช่าง
26	โครงการจัดซื้อไฟโซล่าเซลล์ ระบบประปาบาดาล หมู่ที่ 9	เพื่อให้ประชาชนมีน้ำใช้อุปโภค บริโภคและแก้ไขปัญหาการขาด แคลนน้ำกินน้ำใช้	ดำเนินการตามแบบที่ทาง อบต.กำหนด หมู่ที่ 9	-	-	-	-	428,000	ร้อยละของครัวเรือนที่มีน้ำ ใช้	ทำให้ประชาชนมีน้ำใช้อุปโภค บริโภคและลดปัญหาการขาด แคลนน้ำ	กองช่าง
27	โครงการก่อสร้างหอกระจาย ข่าวภายในหมู่บ้าน หมู่ที่ 9	เพื่อประชาสัมพันธ์ข้อมูล ข่าวสารและบริการสาธารณะ	ก่อสร้างสร้างหอกระจาย ข่าว หมู่ที่ 9	-	-	-	-	250,000	ประชาชนได้รับข้อมูลข่าวสาร	ประชาชนได้รับทราบข้อมูลอย่าง ทั่วถึง	กองช่าง
28	โครงการขยายเขตไฟฟ้าสอง สว่างสาธารณะจำนวน 15 จุด หมู่ที่ 10	เพื่อขยายเขตการ ให้บริการ ด้านไฟฟ้า ครัวเรือนทั่วถึงทุก พื้นที่	ดำเนินการตามแบบที่ทาง อบต.กำหนด หมู่ที่ 10	30,000	30,000	30,000	-	-	1.จำนวนระยะทางที่ ดำเนินการ 2. ร้อยละของประชาชนที่พึง พอใจ	ประชาชนสามารถใช้ไฟฟ้าเพื่อใช้ ในครัวเรือนอย่าง ทั่วถึงทุกพื้นที่	กองช่าง
29	โครงการต่อเติมอาคาร สำนักงาน อบต.อนดั่ง	เพื่อความเป็นระเบียบ เรียบร้อยและอำนวยความสะดวกกับ ประชาชนที่มาใช้ บริการ	กว้าง 4.00ม.ยาว 7.40 เมตร สูง 3.35 เมตร	450,000	450,000	-	-	-	1.ร้อยละของการ ปรับปรุง 2.ร้อยละของ ประชาชนที่พึง พอใจ	มีความสะดวก และเป็น ระเบียบ เรียบร้อย	สำนักปลัด

รายละเอียดโครงการพัฒนา  
ที่นำมาจากแผนพัฒนาหมู่บ้านและแผนพัฒนาชุมชน  
(พ.ศ.2566-2570)  
องค์การบริหารส่วนตำบลอนดิ่ง

แบบ ผ.02/1

ยุทธศาสตร์จังหวัด: ยุทธศาสตร์ที่ 2 การพัฒนาคนและสังคมที่มีคุณภาพ  
ยุทธศาสตร์การพัฒนาของ อบจ.: ยุทธศาสตร์ที่ 3 การพัฒนาเมืองและชุมชน

3. ยุทธศาสตร์ด้านโครงสร้างพื้นฐานและพัฒนาแหล่งน้ำ

3.1 แผนงานเคหะและชุมชน

ที่	โครงการ	วัตถุประสงค์	เป้าหมาย (ผลผลิตของโครงการ)	งบประมาณและที่ผ่านมา					ตัวชี้วัด (KPI)	ผลที่คาดว่าจะได้รับ	หน่วยงาน รับผิดชอบหลัก
				2566 (บาท)	2567 (บาท)	2568 (บาท)	2569 (บาท)	2570 (บาท)			
30	โครงการถมดินภายในพื้นที่ทำการ อบต. ดอนดิ่ง	เพื่อปรับปรุงภูมิทัศน์ให้สวยงามและใช้ในการจัดกิจกรรมต่างๆ	ภายในเขตที่ทำการอบต. ดอนดิ่ง	100,000	100,000	-	-	-	ภายในเขตที่ทำการ อบต. ร้อยละ ๘๐ อยู่นู่	อบต. มีสภาพภูมิทัศน์ที่สวยงามและใช้ในการจัดกิจกรรมต่างๆ	กองช่าง
31	โครงการก่อสร้างรั้วลวดหนามรอบด้านหลังที่ทำการองค์การบริหารส่วนตำบล	เพื่อความปลอดภัยในทรัพย์สินของ อบต.	โดยทำการฝังเสาคอนกรีตเสริมเหล็กสำเร็จรูป 4 นิ้ว x 4 นิ้ว สูง 2.00 เมตร พร้อมขึงลวดหนาม โดยรอบขนาดเสาความยาวโดยรวม 390.00 เมตร (ดำเนินการตามแบบที่ทาง อบต. กำหนด)	80,000	80,000	-	-	-	อบต. มีความปลอดภัยเพิ่มขึ้นร้อยละ ๑๐๐	มีสภาพแวดล้อมที่ดีและมีความปลอดภัยมากขึ้น	กองช่าง
รวม 31 โครงการ				3,760,000	3,598,000	1,660,000	2,177,000	2,428,000			

รายละเอียดโครงการพัฒนา  
ที่นำมาจากแผนพัฒนาหมู่บ้านและแผนพัฒนาชุมชน  
(พ.ศ.2566-2570)

แบบ ผ.02/1

องค์การบริหารส่วนตำบลตองตั้ง

ยุทธศาสตร์จังหวัด: ยุทธศาสตร์ที่ 2 การพัฒนาคนและสังคมที่มีคุณภาพ  
ยุทธศาสตร์การพัฒนาของ อบจ.: ยุทธศาสตร์ที่ 3 การพัฒนาเมืองและชุมชน

3. ยุทธศาสตร์ด้านโครงสร้างพื้นฐานและพัฒนาแหล่งน้ำ

3.2 แผนงานอุตสาหกรรมและการโยธา

ที่	โครงการ	วัตถุประสงค์	เป้าหมาย (ผลผลิตของ โครงการ)	งบประมาณและที่ผ่านมา					ตัวชี้วัด (KPI)	ผลที่คาดว่าจะได้รับ	หน่วยงาน รับผิดชอบ หลัก
				2566 (บาท)	2567 (บาท)	2568 (บาท)	2569 (บาท)	2570 (บาท)			
1	โครงการปรับปรุง/ ซ่อมแซมถนนคสล.ภายใน หมู่บ้าน หมู่ที่ 1	เพื่อความสะอาดและ ปลอดภัยต่อผู้ สัญจรไปมา สภาพถนนมีความมั่นคง แข็งแรง	กว้าง 5 ม. ยาว 220 ม.หนา0.15 ม.ตาม แบบ อบต.กำหนด	-	492,000	-	-	-	อบต.มีถนนสำหรับการ คมนาคมได้อย่างสะดวก ร้อยละ๘๐ขึ้นไป	ราษฎรสัญจรไปมา สะดวกและ ปลอดภัย	กองช่าง
2	โครงการซ่อมแซม ถนนลาดยางภายใน หมู่บ้าน หมู่ที่ 1	เพื่อความสะอาดและ ปลอดภัยต่อผู้ สัญจรไปมา สภาพถนนมีความมั่นคง แข็งแรง	ดำเนินการตามแบบ อบต.กำหนด	-	-	-	300,000	-	อบต.มีถนนสำหรับการ คมนาคมได้อย่างสะดวก ร้อยละ๘๐ขึ้นไป	ราษฎรสัญจรไปมา สะดวกและ ปลอดภัย	กองช่าง
3	โครงการซ่อมแซม ถนนลาดยางจากหมู่บ้าน- วัดป่าพรหมประชานิมิต หมู่ที่ 1	เพื่อความสะอาดและ ปลอดภัยต่อผู้ สัญจรไปมา สภาพถนนมีความมั่นคง แข็งแรง	กว้าง 4 ม. ยาว 385 ม. หนา 0.04 ม.	-	-	494,000	-	-	อบต.มีถนนสำหรับการ คมนาคมได้อย่างสะดวก ร้อยละ๘๐ขึ้นไป	ราษฎรสัญจรไปมา สะดวกและ ปลอดภัย	กองช่าง

รายละเอียดโครงการพัฒนา  
ที่นำมาจากแผนพัฒนาหมู่บ้านและแผนพัฒนาชุมชน  
(พ.ศ.2566-2570)  
องค์การบริหารส่วนตำบลอนดั่ง

ยุทธศาสตร์จังหวัด: ยุทธศาสตร์ที่ 2 การพัฒนาคนและสังคมที่มีคุณภาพ  
ยุทธศาสตร์การพัฒนาของ อบจ.: ยุทธศาสตร์ที่ 3 การพัฒนาเมืองและชุมชน  
3. ยุทธศาสตร์ด้านโครงสร้างพื้นฐานและพัฒนาแหล่งน้ำ

3.2 แผนงานอุตสาหกรรมและการโยธา

ที่	โครงการ	วัตถุประสงค์	เป้าหมาย (ผลผลิตของโครงการ)	งบประมาณและที่ผ่านมา					ตัวชี้วัด (KPI)	ผลที่คาดว่าจะได้รับ	หน่วยงาน รับผิดชอบ หลัก
				2566 (บาท)	2567 (บาท)	2568 (บาท)	2569 (บาท)	2570 (บาท)			
4	โครงการก่อสร้างถนน คสล.จาก ดอนปู่ตา-หนองโตน หมู่ที่ 1	เพื่อความสะดวกและปลอดภัย ต่อผู้สัญจรไปมาสภาพถนนมี ความมั่นคง แข็งแรง	ผิวจราจรกว้าง 3.00ม.ยาว250ม. หนา 0.15 ม.	-	-	420,000	-	-	อบต.มีถนนสำหรับการ คมนาคมได้อย่าง สะดวกร้อยละ๘๐ขึ้นไป	ราษฎรสัญจรไปมา สะดวกและปลอดภัย	กองช่าง
5	โครงการก่อสร้างร่องระบายน้ำ ภายในหมู่บ้าน หมู่ที่ 1	เพื่อระบายน้ำและส่งน้ำได้สะดวก และให้มีน้ำใช้เพื่อการเกษตรอย่าง เพียงพอ	ขนาดกว้าง0.50ม.ยาว230ม.ลึก เฉลี่ย0.30ม.ดำเนินการตามแบบ อบต.กำหนด	-	-	-	490,000	-	ร้อยละ 65ของ ครัวเรือนไม่มีปัญหาน้ำ ท่วมขังและมีน้ำใช้เพื่อ การเกษตร	ระบายน้ำได้สะดวก รวดเร็วและมีน้ำใช้เพื่อ การเกษตรอย่างเพียงพอ	กองช่าง
6	โครงการวางท่อระบายน้ำจาก หนองโตนลงห้วยลำควน หมู่ที่ 1	เพื่อระบายน้ำและส่งน้ำได้สะดวก และให้มีน้ำใช้เพื่อการเกษตรอย่าง เพียงพอ	ดำเนินการตามแบบ อบต. กำหนด	490,000	-	-	-	-	ร้อยละ 65ของ ครัวเรือนไม่มีปัญหาน้ำ ท่วมขังและมีน้ำใช้เพื่อ การเกษตร	ระบายน้ำได้สะดวก รวดเร็วและมีน้ำใช้เพื่อ การเกษตรอย่างเพียงพอ	กองช่าง
7	โครงการปรับปรุงถนนดิน หมู่ที่ 1	เพื่อความสะดวกและปลอดภัย ต่อผู้สัญจรไปมาสภาพถนนมี ความมั่นคง แข็งแรง	กว้าง 2.50 ม.ยาว2,000ม.หนา เฉลี่ย0.07ม.หรือมีปริมาณหิน คลุกไม่น้อยกว่า 350 ลบ.ม.	348,950					อบต.มีถนนสำหรับการ คมนาคมได้อย่าง สะดวกร้อยละ๘๐ขึ้นไป	ราษฎรสัญจรไปมา สะดวกและปลอดภัย	กองช่าง



รายละเอียดโครงการพัฒนา  
ที่นำมาจากแผนพัฒนาหมู่บ้านและแผนพัฒนาชุมชน  
(พ.ศ.2566-2570)

แบบ ผ.02/1

องค์การบริหารส่วนตำบลอนดั่ง

ยุทธศาสตร์จังหวัด: ยุทธศาสตร์ที่ 2 การพัฒนาคนและสังคมที่มีคุณภาพ  
ยุทธศาสตร์การพัฒนาของ อบจ.: ยุทธศาสตร์ที่ 3 การพัฒนาเมืองและชุมชน

3. ยุทธศาสตร์ด้านโครงสร้างพื้นฐานและพัฒนาแหล่งน้ำ

3.2 แผนงานอุตสาหกรรมและการโยธา

ที่	โครงการ	วัตถุประสงค์	เป้าหมาย (ผลผลิตของโครงการ)	งบประมาณและที่ผ่านมา					ตัวชี้วัด (KPI)	ผลที่คาดว่าจะได้รับ	หน่วยงาน รับผิดชอบหลัก
				2566 (บาท)	2567 (บาท)	2568 (บาท)	2569 (บาท)	2570 (บาท)			
8	โครงการก่อสร้างร่องระบายน้ำ เสียภายในหมู่บ้าน หมู่ที่ 2	เพื่อระบายน้ำและส่งน้ำได้ สะดวกและให้น้ำใช้เพื่อ การเกษตรอย่างเพียงพอ	ขนาดกว้าง0.50ม.ยาว230ม.ลึก เฉลี่ย0.30ม.ดำเนินการตามแบบ อบต.กำหนด	-	490,000	-	-	-	ร้อยละ 65ของ ครัวเรือนไม่มีปัญหาน้ำ ท่วมขังและน้ำใช้เพื่อ การเกษตร	ระบายน้ำได้สะดวก รวดเร็วและน้ำใช้เพื่อ การเกษตรอย่างเพียงพอ	กองช่าง
9	โครงการก่อสร้างถนน คสล.รอบ หมู่บ้านด้านทิศตะวันตกและทิศ ตะวันออกของหมู่บ้าน หมู่ที่ 2	เพื่อความสะดวกและ ปลอดภัยต่อผู้ สัญจรไปมา สภาพถนนมีความมั่นคง แข็งแรง	กว้าง 4.00ม.ยาว220ม.หนา 0.15 ม.	-	-	-	492,800	-	อบต.มีถนนสำหรับการ คมนาคมได้อย่าง สะดวกร้อยละ๘๐ขึ้นไป	ราษฎรสัญจรไปมา สะดวกและปลอดภัย	กองช่าง
10	โครงการปรับปรุงถนนดินไปเลิง เผาตะเภา หมู่ที่ 2	เพื่อความสะดวกและ ปลอดภัยต่อผู้ สัญจรไปมา สภาพถนนมีความมั่นคง แข็งแรง	ขนาดกว้าง4.00ม.ยาว400 ม.สูง เฉลี่ย 0.50 ม.	-	-	-	48,000	-	อบต.มีถนนสำหรับการ คมนาคมได้อย่าง สะดวกร้อยละ๘๐ขึ้นไป	ราษฎรสัญจรไปมา สะดวกและปลอดภัย	กองช่าง
11	โครงการก่อสร้างถนนลูกรังจากสี่ แยกนางางบัวไพร่ไปวัดป่า หมู่ที่2	เพื่อความสะดวกและ ปลอดภัยต่อผู้ สัญจรไปมา สภาพถนนมีความมั่นคง แข็งแรง	ขนาดกว้าง3.00ม.ยาว1,000ม.สูง เฉลี่ย 0.10 ม.	-	-	-	-	600,000	อบต.มีถนนสำหรับการ คมนาคมได้อย่าง สะดวกร้อยละ๘๐ขึ้นไป	ราษฎรสัญจรไปมา สะดวกและปลอดภัย	กองช่าง

รายละเอียดโครงการพัฒนา  
ที่นำมาจากแผนพัฒนาหมู่บ้านและแผนพัฒนาชุมชน  
(พ.ศ.2566-2570)  
องค์การบริหารส่วนตำบลตองตั้ง

แบบ ผ.02/1

ยุทธศาสตร์จังหวัด: ยุทธศาสตร์ที่ 2 การพัฒนาคนและสังคมที่มีคุณภาพ  
ยุทธศาสตร์การพัฒนาของ อบจ.: ยุทธศาสตร์ที่ 3 การพัฒนาเมืองและชุมชน

3. ยุทธศาสตร์ด้านโครงสร้างพื้นฐานและพัฒนาแหล่งน้ำ

3.2 แผนงานอุตสาหกรรมและการโยธา

ที่	โครงการ	วัตถุประสงค์	เป้าหมาย (ผลผลิตของโครงการ)	งบประมาณและที่ผ่านมา					ตัวชี้วัด (KPI)	ผลที่คาดว่าจะได้รับ	หน่วยงาน รับผิดชอบหลัก
				2566 (บาท)	2567 (บาท)	2568 (บาท)	2569 (บาท)	2570 (บาท)			
12	โครงการก่อสร้างถนน คสล. ภายในหมู่บ้าน หมู่ที่ 2	เพื่อความสะดวกและปลอดภัยต่อผู้ สัญจรไปมาสภาพถนนมีความมั่นคง แข็งแรง	กว้าง 4.00ม.ยาว220ม.หนา 0.15 ม.	-	492,800	-	-	-	อบต.มีถนนสำหรับการ คมนาคมได้อย่าง สะดวกร้อยละ๘๐ขึ้นไป	ราษฎรสัญจรไปมา สะดวกและปลอดภัย	กองช่าง
13	โครงการปรับปรุงถนนดิน สายบ้านกระหวานหมู่ที่ 2ไปบ้าน โนนสว่าง หมู่ที่ 6 หมู่ที่ 2	เพื่อความสะดวกและปลอดภัยต่อผู้ สัญจรไปมาสภาพถนนมีความมั่นคง แข็งแรง	กว้าง4 ม.ยาว,700ม.หนา0.07 ม.หรือมีปริมาณหินคลุกไม่ น้อยกว่า 476 ลบ.ม.	474,572					อบต.มีถนนสำหรับการ คมนาคมได้อย่าง สะดวกร้อยละ๘๐ขึ้นไป	ราษฎรสัญจรไปมา สะดวกและปลอดภัย	กองช่าง
14	โครงการก่อสร้างถนน คสล. ภายในหมู่บ้าน หมู่ที่ 3	เพื่อความสะดวกและปลอดภัยต่อผู้ สัญจรไปมาสภาพถนนมีความมั่นคง แข็งแรง	กว้าง 4.00ม.ยาว220ม.หนา 0.15 ม.	492,800	-	-	-	-	อบต.มีถนนสำหรับการ คมนาคมได้อย่าง สะดวกร้อยละ๘๐ขึ้นไป	ราษฎรสัญจรไปมา สะดวกและปลอดภัย	กองช่าง
15	โครงการก่อสร้างถนนหินคลุก ภายในหมู่บ้าน หมู่ที่ 3	เพื่อความสะดวกและปลอดภัยต่อผู้ สัญจรไปมาสภาพถนนมีความมั่นคง แข็งแรง	ดำเนินการตามแบบที่ทาง อบต.กำหนด	-	490,000	-	-	-	อบต.มีถนนสำหรับการ คมนาคมได้อย่าง สะดวกร้อยละ๘๐ขึ้นไป	ราษฎรสัญจรไปมา สะดวกและปลอดภัย	กองช่าง

รายละเอียดโครงการพัฒนา  
ที่นำมาจากแผนพัฒนาหมู่บ้านและแผนพัฒนาชุมชน  
(พ.ศ.2566-2570)  
องค์การบริหารส่วนตำบลอนดั่ง

แบบ ผ.02/1

ยุทธศาสตร์จังหวัด: ยุทธศาสตร์ที่ 2 การพัฒนาคนและสังคมที่มีคุณภาพ  
ยุทธศาสตร์การพัฒนาของ อบจ.: ยุทธศาสตร์ที่ 3 การพัฒนาเมืองและชุมชน

3. ยุทธศาสตร์ด้านโครงสร้างพื้นฐานและพัฒนาแหล่งน้ำ

3.2 แผนงานอุตสาหกรรมและการโยธา

ที่	โครงการ	วัตถุประสงค์	เป้าหมาย (ผลผลิตของโครงการ)	งบประมาณและที่ผ่านมา					ตัวชี้วัด (KPI)	ผลที่คาดว่าจะได้รับ	หน่วยงาน รับผิดชอบหลัก
				2566 (บาท)	2567 (บาท)	2568 (บาท)	2569 (บาท)	2570 (บาท)			
16	โครงการก่อสร้างร่องระบาย ภายในหมู่บ้าน หมู่ที่ 3	เพื่อระบายน้ำและส่งน้ำได้ สะดวกและให้มีน้ำใช้เพื่อ การเกษตรอย่างเพียงพอ	ขนาดกว้าง0.50ม.ยาว230ม.สูง เฉลี่ย 0.03 ม.ดำเนินการตาม แบบที่ทาง อบต.กำหนด	499,000	-	-	-	-	ร้อยละ 65ของ ครัวเรือนไม่มีปัญหาน้ำ ท่วมขังและมีน้ำใช้เพื่อ การเกษตร	ระบายน้ำได้สะดวก รวดเร็วและมีน้ำใช้เพื่อ การเกษตรอย่างเพียงพอ	กองช่าง
17	โครงการปรับปรุงถนนตามลำห้วย เพื่อการเกษตร หมู่ที่ 3	เพื่อความสะดวกและปลอดภัย ต่อผู้สัญจรไปมาสภาพถนนมี ความมั่นคง แข็งแรง	กว้าง3ม.ยาว1,000ม.หนาเฉลี่ย 0.07 ม.หรือปริมาณหินคลุกไม่ น้อยกว่า 210ลบ.ม.	-	209,370	-	-	-	อบต.มีถนนสำหรับการ คมนาคมได้อย่าง สะดวกร้อยละ๘๐ขึ้นไป	ราษฎรสัญจรไปมา สะดวกและปลอดภัย	กองช่าง
18	โครงการก่อสร้างถนน คสล.รอบ หนองคลองโดน หมู่ที่ 3	เพื่อความสะดวกและปลอดภัย ต่อผู้สัญจรไปมาสภาพถนนมี ความมั่นคง แข็งแรง	กว้าง 5.00ม.ยาว175ม.หนา 0.15 ม.หรือมีพื้นที่ไม่น้อยกว่า 875 ตร. ม.	-		490,000	-	-	อบต.มีถนนสำหรับการ คมนาคมได้อย่าง สะดวกร้อยละ๘๐ขึ้นไป	ราษฎรสัญจรไปมา สะดวกและปลอดภัย	กองช่าง
19	โครงการก่อสร้างร่องระบาย ภายในหมู่บ้าน หมู่ที่ 4	เพื่อระบายน้ำและส่งน้ำได้ สะดวกและให้มีน้ำใช้เพื่อ การเกษตรอย่างเพียงพอ	ขนาดกว้าง0.50ม.ยาว230ม.ลึก เฉลี่ย0.30ม.	499,000	-	-	-	-	ร้อยละ 65ของ ครัวเรือนไม่มีปัญหาน้ำ ท่วมขังและมีน้ำใช้เพื่อ การเกษตร	ระบายน้ำได้สะดวก รวดเร็วและมีน้ำใช้เพื่อ การเกษตรอย่างเพียงพอ	กองช่าง

รายละเอียดโครงการพัฒนา

แบบ ผ.02/1

ที่นำมาจากแผนพัฒนาหมู่บ้านและแผนพัฒนาชุมชน

(พ.ศ.2566-2570)

องค์การบริหารส่วนตำบลอนดั่ง

ยุทธศาสตร์จังหวัด: ยุทธศาสตร์ที่ 2 การพัฒนาคนและสังคมที่มีคุณภาพ

ยุทธศาสตร์การพัฒนาของ อบจ.: ยุทธศาสตร์ที่ 3 การพัฒนาเมืองและชุมชน

3. ยุทธศาสตร์ด้านโครงสร้างพื้นฐานและพัฒนาแหล่งน้ำ

3.2 แผนงานอุตสาหกรรมและการโยธา

ที่	โครงการ	วัตถุประสงค์	เป้าหมาย (ผลผลิตของโครงการ)	งบประมาณและที่ผ่านมา					ตัวชี้วัด (KPI)	ผลที่คาดว่าจะได้รับ	หน่วยงาน รับผิดชอบ หลัก
				2566 (บาท)	2567 (บาท)	2568 (บาท)	2569 (บาท)	2570 (บาท)			
20	โครงการก่อสร้างท่อลอด เหลี่ยมข้ามห้วยลำตวน หมู่ที่ 4	เพื่อระบายน้ำและส่งน้ำได้ สะดวกและให้มีน้ำใช้เพื่อ การเกษตรอย่างเพียงพอ	ขนาด 1.80x1.80x3 ช่อง	460,000	-	-	-	-	ร้อยละ 65ของ ครัวเรือนไม่มีปัญหา น้ำท่วมขังและมีน้ำ ใช้เพื่อการเกษตร	ระบายน้ำได้สะดวก รวดเร็วและมีน้ำใช้ เพื่อการเกษตรอย่าง เพียงพอ	กองช่าง
21	โครงการปรับปรุงถนนดิน สายบ้านหนองวัดป่า ไปบ้าน โนนสว่าง หมู่ที่ 6 บ้านหนองวัดป่า หมู่ที่ 4	เพื่อความสะดวกและ ปลอดภัยต่อผู้สัญจรไปมา สภาพถนนมีความมั่นคง แข็งแรง	กว้าง4ม.ยาว1,250ม.หนา เฉลี่ย 0.07 ม.หรือปริมาณ หินคลุกไม่น้อยกว่า350 ลบ.ม.	384,950	-	-	-	-	ร้อยละ 65ของ ครัวเรือนไม่มีปัญหา น้ำท่วมขังและมีน้ำ ใช้เพื่อการเกษตร	ระบายน้ำได้สะดวก รวดเร็วและมีน้ำใช้ เพื่อการเกษตรอย่าง เพียงพอ	กองช่าง
22	โครงการปรับปรุงถนน หน้าโรงเรียนบ้านหนองวัด ป่า หมู่ที่ 4	เพื่อความสะดวกและ ปลอดภัยต่อผู้สัญจรไปมา สภาพถนนมีความมั่นคง แข็งแรง	กว้าง 4.00ม.ยาว400ม. หนาเฉลี่ย 0.07 ม.หรือมีพื้นที่ ปริมาณหินคลุกไม่น้อย กว่า112ลบ.ม..	111,664	-	-	-	-	อบต.มีถนนสำหรับ การคมนาคมได้ อย่างสะดวกร้อยละ ๘๐ขึ้นไป	ราษฎรสัญจรไปมา สะดวกและปลอดภัย	กองช่าง
23	โครงการก่อสร้างถนน คสล. ภายในหมู่บ้าน หมู่ที่ 5	เพื่อความสะดวกและ ปลอดภัยต่อผู้สัญจรไปมา สภาพถนนมีความมั่นคง แข็งแรง	กว้าง 4.00ม.ยาว220ม. หนา 0.15 ม.หรือมีพื้นที่ ไม่น้อยกว่า 880 ตร.ม.	492,800	-	-	-	-	อบต.มีถนนสำหรับ การคมนาคมได้ อย่างสะดวกร้อยละ ๘๐ขึ้นไป	ราษฎรสัญจรไปมา สะดวกและปลอดภัย	กองช่าง

รายละเอียดโครงการพัฒนา  
ที่นำมาจากแผนพัฒนาหมู่บ้านและแผนพัฒนาชุมชน  
(พ.ศ.2566-2570)

แบบ ผ.02/1

องค์การบริหารส่วนตำบลตองตั้ง

ยุทธศาสตร์จังหวัด: ยุทธศาสตร์ที่ 2 การพัฒนาคนและสังคมที่มีคุณภาพ  
ยุทธศาสตร์การพัฒนาของ อบจ.: ยุทธศาสตร์ที่ 3 การพัฒนาเมืองและชุมชน

3. ยุทธศาสตร์ด้านโครงสร้างพื้นฐานและพัฒนาแหล่งน้ำ

3.2 แผนงานอุตสาหกรรมและการโยธา

ที่	โครงการ	วัตถุประสงค์	เป้าหมาย (ผลผลิตของโครงการ)	งบประมาณและที่ผ่านมา					ตัวชี้วัด (KPI)	ผลที่คาดว่าจะได้รับ	หน่วยงาน รับผิดชอบหลัก
				2566 (บาท)	2567 (บาท)	2568 (บาท)	2569 (บาท)	2570 (บาท)			
24	โครงการก่อสร้างถนน คสล.เส้นรอบหนองปู่ตา หมู่ที่ 5	เพื่อความสะดวกและปลอดภัยต่อผู้สัญจรไปมา สภาพถนนมีความมั่นคงแข็งแรง	กว้าง 5.00ม.ยาว175ม.หนา 0.15 ม.หรือมีพื้นที่ไม่น้อยกว่า 875 ตร.ม.	-	-	490,000	-	-	อบต.มีถนนสำหรับการคมนาคมได้อย่างสะดวกร้อยละ๘๐ขึ้นไป	ราษฎรสัญจรไปมาสะดวกและปลอดภัย	กองช่าง
25	โครงการก่อสร้างถนน คสล.จากถนนสายหนองสองห้อง-นาเชือกถึงบ้านนายชูชาติ นาหนอง หมู่ที่ 6	เพื่อความสะดวกและปลอดภัยต่อผู้สัญจรไปมา สภาพถนนมีความมั่นคงแข็งแรง	กว้าง 4.00ม.ยาว220ม.หนา 0.15 ม.หรือมีพื้นที่ไม่น้อยกว่า 880 ตร.ม.	492,800	-	-	-	-	อบต.มีถนนสำหรับการคมนาคมได้อย่างสะดวกร้อยละ๘๐ขึ้นไป	ราษฎรสัญจรไปมาสะดวกและปลอดภัย	กองช่าง
26	โครงการก่อสร้างถนน คสล.จากบ้านนายบุญเลิศ พุทไธสงถึงบ้านนางบุญร่วม บุญเหลิม หมู่ที่ 6	เพื่อความสะดวกและปลอดภัยต่อผู้สัญจรไปมา สภาพถนนมีความมั่นคงแข็งแรง	กว้าง 3.00ม.ยาว30ม.หนา 0.15 ม.หรือมีพื้นที่ไม่น้อยกว่า 90 ตร.ม.	50,400	-	-	-	-	อบต.มีถนนสำหรับการคมนาคมได้อย่างสะดวกร้อยละ๘๐ขึ้นไป	ราษฎรสัญจรไปมาสะดวกและปลอดภัย	กองช่าง
27	โครงการก่อสร้างถนน คสล.จากโรงเรียน-ถนนสายนาเชือก หมู่ที่ 6	เพื่อความสะดวกและปลอดภัยต่อผู้สัญจรไปมา สภาพถนนมีความมั่นคงแข็งแรง	กว้าง 4.00ม.ยาว220ม.หนา 0.15 ม.หรือมีพื้นที่ไม่น้อยกว่า 880 ตร.ม.	-	492,800	-	-	-	อบต.มีถนนสำหรับการคมนาคมได้อย่างสะดวกร้อยละ๘๐ขึ้นไป	ราษฎรสัญจรไปมาสะดวกและปลอดภัย	กองช่าง

รายละเอียดโครงการพัฒนา  
ที่นำมาจากแผนพัฒนาหมู่บ้านและแผนพัฒนาชุมชน  
(พ.ศ.2566-2570)

แบบ ผ.02/1

องค์การบริหารส่วนตำบลตองตั้ง

**ยุทธศาสตร์จังหวัด:** ยุทธศาสตร์ที่ 2 การพัฒนาคนและสังคมที่มีคุณภาพ  
**ยุทธศาสตร์การพัฒนาของ อบจ.:** ยุทธศาสตร์ที่ 3 การพัฒนาเมืองและชุมชน

3. ยุทธศาสตร์ด้านโครงสร้างพื้นฐานและพัฒนาแหล่งน้ำ

3.2 แผนงานอุตสาหกรรมและการโยธา

ที่	โครงการ	วัตถุประสงค์	เป้าหมาย (ผลผลิตของโครงการ)	งบประมาณและที่ผ่านมา					ตัวชี้วัด (KPI)	ผลที่คาดว่าจะได้รับ	หน่วยงาน รับผิดชอบหลัก
				2566 (บาท)	2567 (บาท)	2568 (บาท)	2569 (บาท)	2570 (บาท)			
28	โครงการก่อสร้างถนน คสล.สาย หนองสองห้อง-นาเชือกแยกหา นางขัย ชาชัย หมู่ที่ 6	เพื่อความสะอาดและ ปลอดภัยต่อผู้ สัญจรไปมา สภาพถนนมีความมั่นคง แข็งแรง	กว้าง 4.00ม.ยาว220ม.หนา 0.15 ม.หรือมีพื้นที่ไม่น้อยกว่า 880 ตร.ม.	-	-	492,800	-	-	อบต.มีถนนสำหรับการ คมนาคมได้อย่าง สะดวกร้อยละ๘๐ขึ้นไป	ราษฎรสัญจรไปมา สะดวกและปลอดภัย	กองช่าง
29	โครงการก่อสร้างถนน คสล.จาก บ้านนางสมยศ พรมาไปทาง ถนนสายโนนสว่าง-หนองวัดป่า หมู่ที่ 6	เพื่อความสะอาดและ ปลอดภัยต่อผู้ สัญจรไปมา สภาพถนนมีความมั่นคง แข็งแรง	กว้าง 5.00ม.ยาว175ม.หนา 0.15 ม.หรือมีพื้นที่ไม่น้อยกว่า 875 ตร.ม.	-	-	490,000	-	-	อบต.มีถนนสำหรับการ คมนาคมได้อย่าง สะดวกร้อยละ๘๐ขึ้นไป	ราษฎรสัญจรไปมา สะดวกและปลอดภัย	กองช่าง
30	โครงการปรับปรุงดินสายบ้านโนน สว่าง หมู่ที่ 6-ประปาโรงพยาบาล หนองสองห้อง หมู่ที่ 6	เพื่อความสะอาดและ ปลอดภัยต่อผู้ สัญจรไปมา สภาพถนนมีความมั่นคง แข็งแรง	กว้าง 3.00ม.ยาว1070ม.หนา เฉลี่ย0.07 ม.หรือมีปริมาณหิน คลุกไม่น้อยกว่า 224.70ลบ.ม.	224,000	-	-	-	-	อบต.มีถนนสำหรับการ คมนาคมได้อย่าง สะดวกร้อยละ๘๐ขึ้นไป	ราษฎรสัญจรไปมา สะดวกและปลอดภัย	กองช่าง
31	โครงการก่อสร้างถนน คสล.จาก บ้านหนองวงน้อยลงไปยังสำนัก สงฆ์หลวงพ้อสำลี หมู่ที่ 7	เพื่อความสะอาดและ ปลอดภัยต่อผู้ สัญจรไปมา สภาพถนนมีความมั่นคง แข็งแรง	กว้าง 3.00ม.ยาว295ม.หนา 0.15 ม.หรือมีพื้นที่ไม่น้อยกว่า 885 ตร.ม.	495,600	-	-	-	-	อบต.มีถนนสำหรับการ คมนาคมได้อย่าง สะดวกร้อยละ๘๐ขึ้นไป	ราษฎรสัญจรไปมา สะดวกและปลอดภัย	กองช่าง

รายละเอียดโครงการพัฒนา  
ที่นำมาจากแผนพัฒนาหมู่บ้านและแผนพัฒนาชุมชน  
(พ.ศ.2566-2570)  
องค์การบริหารส่วนตำบลตองตั้ง

แบบ ผ.02/1

ยุทธศาสตร์จังหวัด: ยุทธศาสตร์ที่ 2 การพัฒนาคนและสังคมที่มีคุณภาพ  
ยุทธศาสตร์การพัฒนาของ อบจ.: ยุทธศาสตร์ที่ 3 การพัฒนาเมืองและชุมชน  
3. ยุทธศาสตร์ด้านโครงสร้างพื้นฐานและพัฒนาแหล่งน้ำ  
3.2 แผนงานอุตสาหกรรมและการโยธา

ที่	โครงการ	วัตถุประสงค์	เป้าหมาย (ผลผลิตของโครงการ)	งบประมาณและที่ผ่านมา					ตัวชี้วัด (KPI)	ผลที่คาดว่าจะได้รับ	หน่วยงาน รับผิดชอบหลัก
				2566 (บาท)	2567 (บาท)	2568 (บาท)	2569 (บาท)	2570 (บาท)			
32	โครงการก่อสร้างร่องระบายน้ำภายในหมู่บ้าน หมู่ที่ 7	เพื่อระบายน้ำและส่งน้ำได้สะดวกและให้มีน้ำใช้เพื่อการเกษตรอย่างเพียงพอ	กว้าง 0.05ม.ยาว230ม.ลึกเฉลี่ย 0.30 ม.	-	-	499,000	-	-	ร้อยละ 65ของครัวเรือนไม่มีปัญหาน้ำท่วมขังและมีน้ำใช้เพื่อการเกษตร	ระบายน้ำได้สะดวกรวดเร็วและมีน้ำใช้เพื่อการเกษตรอย่างเพียงพอ	กองช่าง
33	โครงการก่อสร้างถนนดินยกระดับจากปากทางบ้านนายสุพี-นางนางบุญเต็ม ลิศรี หมู่ที่ 7	เพื่อความสะดวกและปลอดภัยต่อผู้สัญจรไปมาสภาพถนนมีความมั่นคงแข็งแรง	กว้าง4.00ม.ยาว500ม.สูงเฉลี่ย0.50 ม.หรือมีพื้นที่ไม่น้อยกว่า 1,000 ลบ.ม.	-	-	-	200,000	-	อบต.มีถนนสำหรับการคมนาคมได้อย่างสะดวกร้อยละ ๘๐ขึ้นไป	ราษฎรสัญจรไปมาสะดวกและปลอดภัย	กองช่าง
34	โครงการลาดยางมะตอยผิวทางแอสฟัลท์ติก หมู่ที่ 7	เพื่อความสะดวกและปลอดภัยต่อผู้สัญจรไปมาสภาพถนนมีความมั่นคงแข็งแรง	กว้าง 4.00ม.ยาว385ม.หนา 0.04 ม.	-	494,000	-	-	-	อบต.มีถนนสำหรับการคมนาคมได้อย่างสะดวกร้อยละ ๘๐ขึ้นไป	ราษฎรสัญจรไปมาสะดวกและปลอดภัย	กองช่าง

รายละเอียดโครงการพัฒนา  
ที่นำมาจากแผนพัฒนาหมู่บ้านและแผนพัฒนาชุมชน  
(พ.ศ.2566-2570)  
องค์การบริหารส่วนตำบลอนดั่ง

แบบ ผ.02/1

ยุทธศาสตร์จังหวัด: ยุทธศาสตร์ที่ 2 การพัฒนาคนและสังคมที่มีคุณภาพ  
ยุทธศาสตร์การพัฒนาของ อบจ.: ยุทธศาสตร์ที่ 3 การพัฒนาเมืองและชุมชน

3. ยุทธศาสตร์ด้านโครงสร้างพื้นฐานและพัฒนาแหล่งน้ำ

3.2 แผนงานอุตสาหกรรมและการโยธา

ที่	โครงการ	วัตถุประสงค์	เป้าหมาย (ผลผลิตของโครงการ)	งบประมาณและที่ผ่านมา					ตัวชี้วัด (KPI)	ผลที่คาดว่าจะได้รับ	หน่วยงาน รับผิดชอบ หลัก
				2566 (บาท)	2567 (บาท)	2568 (บาท)	2569 (บาท)	2570 (บาท)			
35	โครงการก่อสร้างถนน คสล.จากปากทางนายสุพี-สี่แยกอัครวงษ์ หมู่ที่ 7	เพื่อความสะดวกและปลอดภัยต่อผู้สัญจรไปมา สภาพถนนมีความมั่นคงแข็งแรง	กว้าง 3.00ม.ยาว295ม.หนา 0.15 ม.หรือมีพื้นที่ไม่น้อยกว่า 885 ตร.ม.	-	-	-	495,600	-	อบต.มีถนนสำหรับการคมนาคมได้อย่างสะดวกร้อยละ๘๐ขึ้นไป	ราษฎรสัญจรไปมาสะดวกและปลอดภัย	กองช่าง
36	โครงการก่อสร้างถนน คสล.จากบ้านแม่กนกวรรณ-นางางทองหนัก อินทรศร หมู่ที่ 7	เพื่อความสะดวกและปลอดภัยต่อผู้สัญจรไปมา สภาพถนนมีความมั่นคงแข็งแรง	กว้าง 3.00ม.ยาว270ม.หนา 0.15 ม.หรือมีพื้นที่ไม่น้อยกว่า 810 ตร.ม.	453,600	-	-	-	-	อบต.มีถนนสำหรับการคมนาคมได้อย่างสะดวกร้อยละ๘๐ขึ้นไป	ราษฎรสัญจรไปมาสะดวกและปลอดภัย	กองช่าง
37	โครงการก่อสร้างถนนคสล.จากบ้านพ่อสงกา-ห้วยขุมปูนหมู่ที่ 7	เพื่อความสะดวกและปลอดภัยต่อผู้สัญจรไปมา สภาพถนนมีความมั่นคงแข็งแรง	กว้าง 4.00ม.ยาว160ม.หนา 0.15 ม.หรือมีพื้นที่ไม่น้อยกว่า 640 ตร.ม.	-	-	-	-	358,400	อบต.มีถนนสำหรับการคมนาคมได้อย่างสะดวกร้อยละ๘๐ขึ้นไป	ราษฎรสัญจรไปมาสะดวกและปลอดภัย	กองช่าง
38	โครงการปรับปรุงถนนดินยกระดับพร้อมลงหินคลุกและปากทางเข้าบ้านนายสุที ไปนาครุเกียรติ หมู่ที่ 7	เพื่อความสะดวกและปลอดภัยต่อผู้สัญจรไปมา สภาพถนนมีความมั่นคงแข็งแรง	กว้าง 4.00ม.ยาว500ม.สูงเฉลี่ย 0.50 ม.ปริมาณดินถม 1,000 ลบ.ม.หรือมีพื้นที่ไม่น้อยกว่า 810 ตร.ม.	339,500	-	-	-	-	อบต.มีถนนสำหรับการคมนาคมได้อย่างสะดวกร้อยละ๘๐ขึ้นไป	ราษฎรสัญจรไปมาสะดวกและปลอดภัย	กองช่าง



รายละเอียดโครงการพัฒนา  
ที่นำมาจากแผนพัฒนาหมู่บ้านและแผนพัฒนาชุมชน  
(พ.ศ.2566-2570)  
องค์การบริหารส่วนตำบลอนดั่ง

แบบ ผ.02/1

ยุทธศาสตร์จังหวัด: ยุทธศาสตร์ที่ 2 การพัฒนาคนและสังคมที่มีคุณภาพ  
ยุทธศาสตร์การพัฒนาของ อบจ.: ยุทธศาสตร์ที่ 3 การพัฒนาเมืองและชุมชน

3. ยุทธศาสตร์ด้านโครงสร้างพื้นฐานและพัฒนาแหล่งน้ำ

3.2 แผนงานอุตสาหกรรมและการโยธา

ที่	โครงการ	วัตถุประสงค์	เป้าหมาย (ผลผลิตของโครงการ)	งบประมาณและที่ผ่านมา					ตัวชี้วัด (KPI)	ผลที่คาดว่าจะได้รับ	หน่วยงาน รับผิดชอบหลัก
				2566 (บาท)	2567 (บาท)	2568 (บาท)	2569 (บาท)	2570 (บาท)			
39	โครงการปรับปรุงดินสายบ้านหินแร่ หมู่ที่ 7ไปบ้านกระหนวน หมู่ที่ 2 บ้านหินแร่ หมู่ที่ 7	เพื่อความสะดวกและปลอดภัยต่อผู้สัญจรไปมา สภาพถนนมีความมั่นคงแข็งแรง	กว้าง 3.00ม.ยาว1667ม.หนาเฉลี่ย0.10 ม.หรือมีปริมาณหินคลุกไม่น้อยกว่า 500.10ลบ.ม.	499,000	-	-	-	-	อบต.มีถนนสำหรับการคมนาคมได้อย่างสะดวกร้อยละ๘๐ขึ้นไป	ราษฎรสัญจรไปมาสะดวกและปลอดภัย	กองช่าง
40	โครงการก่อสร้างถนนคสล.จากศาลากลางบ้านถึงหนองแขวงยกระดับถนน หมู่ที่ 8	เพื่อความสะดวกและปลอดภัยต่อผู้สัญจรไปมา สภาพถนนมีความมั่นคงแข็งแรง	กว้าง 5.00ม.ยาว210ม.หนา 0.15 ม.หรือมีพื้นที่ไม่น้อยกว่า 605 ตร.ม.	344,000	-	-	-	-	อบต.มีถนนสำหรับการคมนาคมได้อย่างสะดวกร้อยละ๘๐ขึ้นไป	ราษฎรสัญจรไปมาสะดวกและปลอดภัย	กองช่าง
41	โครงการก่อสร้างถนนคสล.รอบหนองแขวง หมู่ที่ 8	เพื่อความสะดวกและปลอดภัยต่อผู้สัญจรไปมา สภาพถนนมีความมั่นคงแข็งแรง	กว้าง 5.00ม.ยาว175ม.หนา 0.15 ม.หรือมีพื้นที่ไม่น้อยกว่า 875 ตร.ม.	-	490,000	-	-	-	อบต.มีถนนสำหรับการคมนาคมได้อย่างสะดวกร้อยละ๘๐ขึ้นไป	ราษฎรสัญจรไปมาสะดวกและปลอดภัย	กองช่าง

รายละเอียดโครงการพัฒนา  
ที่นำมาจากแผนพัฒนาหมู่บ้านและแผนพัฒนาชุมชน  
(พ.ศ.2566-2570)  
องค์การบริหารส่วนตำบลตองตั้ง

แบบ ผ.02/1

ยุทธศาสตร์จังหวัด: ยุทธศาสตร์ที่ 2 การพัฒนาคนและสังคมที่มีคุณภาพ  
ยุทธศาสตร์การพัฒนาของ อบจ.: ยุทธศาสตร์ที่ 3 การพัฒนาเมืองและชุมชน

3. ยุทธศาสตร์ด้านโครงสร้างพื้นฐานและพัฒนาแหล่งน้ำ

3.2 แผนงานอุตสาหกรรมและการโยธา

ที่	โครงการ	วัตถุประสงค์	เป้าหมาย (ผลผลิตของโครงการ)	งบประมาณและที่ผ่านมา					ตัวชี้วัด (KPI)	ผลที่คาดว่าจะได้รับ	หน่วยงาน รับผิดชอบหลัก
				2566 (บาท)	2567 (บาท)	2568 (บาท)	2569 (บาท)	2570 (บาท)			
42	โครงการก่อสร้างถนนคสล.จาก หนองแวง-ถนนสองห้องนาเขือก หมู่ที่ 8	เพื่อความสะดวกและปลอดภัย ต่อผู้สัญจรไปมาสภาพถนนมี ความมั่นคง แข็งแรง	กว้าง 5.00ม.ยาว175ม.หนา 0.15 ม.หรือมีพื้นที่ไม่น้อยกว่า 875 ตร.ม.	-	490,000	490,000	490,000	490,000	อบต.มีถนนสำหรับการ คมนาคมได้อย่างสะดวก ร้อย ละ๘๐ขึ้นไป	ราษฎรสัญจรไปมา สะดวกและ ปลอดภัย	กองช่าง
43	โครงการก่อสร้างถนนคสล.รอบ หมู่บ้าน หมู่ที่ 8	เพื่อความสะดวกและปลอดภัย ต่อผู้สัญจรไปมาสภาพถนนมี ความมั่นคง แข็งแรง	กว้าง 4.00ม.ยาว200ม.หนา 0.15 ม.หรือมีพื้นที่ไม่น้อยกว่า 800 ตร.ม.	-	448,000	448,000	448,000	448,000	อบต.มีถนนสำหรับการ คมนาคมได้อย่างสะดวก ร้อย ละ๘๐ขึ้นไป	ราษฎรสัญจรไปมา สะดวกและ ปลอดภัย	กองช่าง
44	โครงการปรับปรุงถนนดินสายรอบ หนองแวงน้อย บ้านหนองแวง น้อย หมู่ที่ 8	เพื่อความสะดวกและปลอดภัย ต่อผู้สัญจรไปมาสภาพถนนมี ความมั่นคง แข็งแรง	กว้าง 4.00ม.ยาว600ม.หนา เฉลี่ย0.07 ม.หรือมีปริมาณหิน คลุกไม่น้อยกว่า168 ม.	167,496	-	-	-	-	อบต.มีถนนสำหรับการ คมนาคมได้อย่างสะดวก ร้อย ละ๘๐ขึ้นไป	ราษฎรสัญจรไปมา สะดวกและ ปลอดภัย	กองช่าง

ที่นำมาจากแผนพัฒนาหมู่บ้านและแผนพัฒนาชุมชน

(พ.ศ.2566-2570)

องค์การบริหารส่วนตำบลตองตั้ง

ยุทธศาสตร์จังหวัด: ยุทธศาสตร์ที่ 2 การพัฒนาคนและสังคมที่มีคุณภาพ

ยุทธศาสตร์การพัฒนาของ อบจ.: ยุทธศาสตร์ที่ 3 การพัฒนาเมืองและชุมชน

3. ยุทธศาสตร์ด้านโครงสร้างพื้นฐานและพัฒนาแหล่งน้ำ

3.2 แผนงานอุตสาหกรรมและการโยธา

ที่	โครงการ	วัตถุประสงค์	เป้าหมาย (ผลผลิตของโครงการ)	งบประมาณและที่ผ่านมา					ตัวชี้วัด (KPI)	ผลที่คาดว่าจะได้รับ	หน่วยงาน รับผิดชอบ หลัก
				2566 (บาท)	2567 (บาท)	2568 (บาท)	2569 (บาท)	2570 (บาท)			
45	โครงการก่อสร้างถนนคสล. ภายในหมู่บ้าน หมู่ที่ 9	เพื่อความสะดวกและ ปลอดภัยต่อผู้สัญจรไปมา สภาพถนนมีความมั่นคง แข็งแรง	กว้าง 4.00ม.ยาว200ม. หนา 0.15 ม.หรือมีพื้นที่ ไม่น้อยกว่า 800 ตร.ม.	448,000	-	-	-	-	อบต.มีถนนสำหรับการคมนาคมได้ อย่างสะดวกร้อยละ ๘๐ขึ้นไป	ราษฎรสัญจรไปมา สะดวกและปลอดภัย	กองช่าง
46	โครงการทำร่องระบายน้ำ เสีย หมู่ที่ 9	เพื่อระบายน้ำและส่งน้ำได้ สะดวกและให้มีน้ำใช้เพื่อ การเกษตรอย่างเพียงพอ	ดำเนินการตามแบบทาง ทาง อบต.กำหนด	200,000	-	-	-	-	อบต.มีถนนสำหรับการคมนาคมได้ อย่างสะดวกร้อยละ ๘๐ขึ้นไป	ราษฎรสัญจรไปมา สะดวกและปลอดภัย	กองช่าง
47	โครงการก่อสร้างท่อลอด เหลี่ยมหนองฝายกอบง หมู่ที่ 9	เพื่อระบายน้ำและส่งน้ำได้ สะดวกและให้มีน้ำใช้เพื่อ การเกษตรอย่างเพียงพอ	1.80x1.80 ชนิด 2 ช่องทาง	-	300,000	-	-	-	ร้อยละ 65ของ ครัวเรือนไม่มีปัญหา น้ำท่วมขังและมีน้ำ ใช้เพื่อการเกษตร	ระบายน้ำได้สะดวก รวดเร็วและมีน้ำใช้ เพื่อการเกษตรอย่าง เพียงพอ	กองช่าง

รายละเอียดโครงการพัฒนา  
ที่นำมาจากแผนพัฒนาหมู่บ้านและแผนพัฒนาชุมชน  
(พ.ศ.2566-2570)  
องค์การบริหารส่วนตำบลอนดั่ง

แบบ ผ.02/1

ยุทธศาสตร์จังหวัด: ยุทธศาสตร์ที่ 2 การพัฒนาคนและสังคมที่มีคุณภาพ  
ยุทธศาสตร์การพัฒนาของ อบจ.: ยุทธศาสตร์ที่ 3 การพัฒนาเมืองและชุมชน

3. ยุทธศาสตร์ด้านโครงสร้างพื้นฐานและพัฒนาแหล่งน้ำ

3.2 แผนงานอุตสาหกรรมและการโยธา

ที่	โครงการ	วัตถุประสงค์	เป้าหมาย (ผลผลิตของโครงการ)	งบประมาณและที่ผ่านมา					ตัวชี้วัด (KPI)	ผลที่คาดว่าจะได้รับ	หน่วยงาน รับผิดชอบหลัก
				2566 (บาท)	2567 (บาท)	2568 (บาท)	2569 (บาท)	2570 (บาท)			
48	โครงการก่อสร้างถนนดินเส้น หนองฝายกอบง-บ้านหนอง แวงน้อย หมู่ที่ 9	เพื่อความสะดวกและ ปลอดภัยต่อผู้สัญจรไปมา สภาพถนนมีความมั่นคง แข็งแรง	กว้าง 5.00ม.ยาว800ม.สูง เฉลี่ย1ม.มีปริมาณดินถม ไม่น้อยกว่า 4,000 ลบ.ม.	-	-	-	490,000	-	อบต.มีถนนสำหรับการคมนาคมได้ อย่างสะดวกร้อยละ ๘๐ขึ้นไป	ราษฎรสัญจรไปมา สะดวกและปลอดภัย	กองช่าง
49	โครงการปรับปรุงถนนดิน สายฝายกอบงไปบ้านโนน สะอาด หมู่ที่ 9	เพื่อความสะดวกและ ปลอดภัยต่อผู้สัญจรไปมา สภาพถนนมีความมั่นคง แข็งแรง	กว้าง 4.00ม.ยาว1250ม. หนาเฉลี่ย0.07ม.มี ปริมาณหินคลุกไม่น้อย กว่า 350 ลบ.ม.	348,950	-	-	-	-	อบต.มีถนนสำหรับการคมนาคมได้ อย่างสะดวกร้อยละ ๘๐ขึ้นไป	ราษฎรสัญจรไปมา สะดวกและปลอดภัย	กองช่าง
50	โครงการก่อสร้างถนนลาดยาง ภายในหมู่บ้าน(แอสฟัลท์ติก) หมู่ที่ 10	เพื่อความสะดวกและ ปลอดภัยต่อผู้สัญจรไปมา สภาพถนนมีความมั่นคง แข็งแรง	กว้าง 5.00ม.ยาว350ม.น หนา 0.04 ม.	490,000	490,000	490,000	490,000	490,000	อบต.มีถนนสำหรับการคมนาคมได้ อย่างสะดวกร้อยละ ๘๐ขึ้นไป	ราษฎรสัญจรไปมา สะดวกและปลอดภัย	กองช่าง

รายละเอียดโครงการพัฒนา  
ที่นำมาจากแผนพัฒนาหมู่บ้านและแผนพัฒนาชุมชน  
(พ.ศ.2566-2570)  
องค์การบริหารส่วนตำบลอนดั่ง

แบบ ผ.02/1

ยุทธศาสตร์จังหวัด: ยุทธศาสตร์ที่ 2 การพัฒนาคนและสังคมที่มีคุณภาพ  
ยุทธศาสตร์การพัฒนาของ อบจ.: ยุทธศาสตร์ที่ 3 การพัฒนาเมืองและชุมชน

3. ยุทธศาสตร์ด้านโครงสร้างพื้นฐานและพัฒนาแหล่งน้ำ

3.2 แผนงานอุตสาหกรรมและการโยธา

ที่	โครงการ	วัตถุประสงค์	เป้าหมาย (ผลผลิตของ โครงการ)	งบประมาณและที่ผ่านมา					ตัวชี้วัด (KPI)	ผลที่คาดว่าจะได้รับ	หน่วยงาน รับผิดชอบ หลัก
				2566 (บาท)	2567 (บาท)	2568 (บาท)	2569 (บาท)	2570 (บาท)			
51	โครงการลงหินคลุกบริเวณ หน้าหมู่บ้าน หมู่ที่ 10	เพื่อความสะอาดและ ปลอดภัยต่อผู้ สัญจรไปมา สภาพถนนมีความมั่นคง แข็งแรง	ดำเนินการตามแบบที่ ทาง อบต.กำหนด	300,000	300,000	300,000	300,000	300,000	อบต.มีถนน สำหรับการ คมนาคมได้อย่าง สะดวกร้อยละ๘๐ ขึ้นไป	ราษฎรสัญจร ไปมา สะดวก และปลอดภัย	กองช่าง
52	โครงการก่อสร้างก่อสร้าง ถนน คสล.ภายในหมู่บ้าน หมู่ที่ 10	เพื่อความสะอาดและ ปลอดภัยต่อผู้ สัญจรไปมา สภาพถนนมีความมั่นคง แข็งแรง	กว้าง 5.00ม.ยาว175 ม.หนา 0.15 ม.หรือมี พื้นที่ไม่น้อยกว่า 875 ตร.ม.	490,000	490,000	490,000	490,000	490,000	อบต.มีถนน สำหรับการ คมนาคมได้อย่าง สะดวกร้อยละ๘๐ ขึ้นไป	ราษฎรสัญจร ไปมา สะดวก และปลอดภัย	กองช่าง
	รวม 52 โครงการ			8,644,482	7,121,570	5,593,800	4,734,400	3,176,400			

รายละเอียดโครงการพัฒนา  
ที่นำมาจากแผนพัฒนาหมู่บ้านและแผนพัฒนาชุมชน  
(พ.ศ.2566-2570)

แบบ ผ.02/1

องค์การบริหารส่วนตำบลอนดิ่ง

ยุทธศาสตร์จังหวัด: ยุทธศาสตร์ที่ 2 การพัฒนาคนและสังคมที่มีคุณภาพ

ยุทธศาสตร์การพัฒนาของ อบจ.: ยุทธศาสตร์ที่ 3 การพัฒนาเมืองและชุมชน

3. ยุทธศาสตร์ด้านโครงสร้างพื้นฐานและพัฒนาแหล่งน้ำ

3.2 แผนงานการเกษตร

ที่	โครงการ	วัตถุประสงค์	เป้าหมาย (ผลผลิตของโครงการ)	งบประมาณและที่ผ่านมา					ตัวชี้วัด (KPI)	ผลที่คาดว่าจะได้รับ	หน่วยงาน รับผิดชอบ หลัก
				2566 (บาท)	2567 (บาท)	2568 (บาท)	2569 (บาท)	2570 (บาท)			
1	โครงการขุดสระตามไร่นา	เพื่อกักเก็บน้ำไว้ใช้ การเกษตร	ดำเนินการตามแบบที่ทาง อบต.กำหนด หมู่ที่ 1	-	-	400,000	-	-	มีสระตามไร่นา เพิ่มขึ้น	มีน้ำใช้เพื่อการเกษตร	กองช่าง
2	โครงการก่อสร้างคันคูรอบ ที่สาธารณะดอนปู่ตา	เพื่อกักเก็บน้ำไว้ใช้ การเกษตร	หมู่ที่ 8	-	-	-	-	300,000	มีที่กักเก็บน้ำ เพิ่มขึ้น	มีน้ำใช้เพื่อการเกษตร	กองช่าง
	รวม 2 โครงการ			-	-	400,000	-	300,000			

รายละเอียดโครงการพัฒนา  
ที่นำมาจากแผนพัฒนาหมู่บ้านและแผนพัฒนาชุมชน  
(พ.ศ.2566-2570)  
องค์การบริหารส่วนตำบลดอนดั่ง

แบบ ผ.02/1

**ยุทธศาสตร์จังหวัด :** ยุทธศาสตร์ที่ 1 การพัฒนาเศรษฐกิจให้มีความมั่นคงและมีความสามารถทางการแข่งขัน

**ยุทธศาสตร์การพัฒนาของ อบจ. :** ยุทธศาสตร์ที่ 7 ยุทธศาสตร์การสร้างทุนทางสังคมให้เข้มแข็งและพัฒนาเศรษฐกิจชุมชนเพื่อการแข่งขัน-ภายใต้หลักปรัชญาเศรษฐกิจพอเพียง

**4. การพัฒนาเศรษฐกิจชุมชน การค้าและการลงทุน**

**4.1 แผนงานสร้างความเข้มแข็งของชุมชน**

ที่	โครงการ	วัตถุประสงค์	เป้าหมาย (ผลผลิตของ โครงการ)	งบประมาณและที่ผ่านมา					ตัวชี้วัด (KPI)	ผลที่คาดว่าจะได้รับ	หน่วยงาน รับผิดชอบ หลัก
				2566 (บาท)	2567 (บาท)	2568 (บาท)	2569 (บาท)	2570 (บาท)			
1	โครงการอุดหนุนกลุ่มอาชีพภายในหมู่บ้าน	เพื่อให้ประชาชนมีอาชีพเสริมและมีรายได้เพิ่มขึ้น	ภายในพื้นที่ตำบล ดอนดั่ง 10 หมู่บ้าน	-	100,000	100,000	-	-	ประชาชนมีรายได้และมีอาชีพเพิ่มขึ้น ร้อยละ 5	ประชาชนมีอาชีพและมีรายได้เสริม	สำนักปลัด
2	โครงการส่งเสริมกลุ่มแปรรูปผลิตภัณฑ์ทอผ้า	เพื่อช่วยเหลือให้กลุ่มเป้าหมายมีงานทำ	ภายในพื้นที่ตำบล ดอนดั่ง 10 หมู่บ้าน	-	-	100,000	-	-	ประชาชนมีรายได้และมีอาชีพเพิ่มขึ้น ร้อยละ 5	ประชาชนมีอาชีพและมีรายได้เสริม	สำนักปลัด
3	โครงการสนับสนุนกลุ่มออมทรัพย์เพื่อการเกษตร	เพื่อลดค่าใช้จ่ายและเพิ่มรายได้ให้ครัวเรือน	ภายในเขตพื้นที่ตำบล ดอนดั่ง 10 หมู่บ้าน	-	100,000	-	-	-	ประชาชนการออมทรัพย์เพิ่มขึ้น ร้อยละ 50	ประชาชนมีกลุ่มออมทรัพย์ประจำหมู่บ้าน	สำนักปลัด
	<b>รวม 3 โครงการ</b>	-	-	-	100,000	200,000	-	-	-	-	-

แบบ ผ.02/1

รายละเอียดโครงการพัฒนา  
ที่นำมาจากแผนพัฒนาหมู่บ้านและแผนพัฒนาชุมชน  
(พ.ศ.2566-2570)  
องค์การบริหารส่วนตำบลอนดิ่ง

ยุทธศาสตร์จังหวัด: ยุทธศาสตร์ที่ 3 การบริหารจัดการทรัพยากรธรรมชาติและสิ่งแวดล้อมเพื่อการพัฒนาอย่างยั่งยืน

ยุทธศาสตร์การพัฒนาของ อบจ.: ยุทธศาสตร์ที่ 5 การบริหารจัดการทรัพยากรธรรมชาติและสิ่งแวดล้อม

5. ยุทธศาสตร์การจัดการทรัพยากรธรรมชาติและสิ่งแวดล้อม

5.1 แผนงานการเกษตร

ที่	โครงการ	วัตถุประสงค์	เป้าหมาย (ผลผลิตของ โครงการ)	งบประมาณและที่ผ่านมา					ตัวชี้วัด (KPI)	ผลที่คาดว่าจะได้รับ	หน่วยงาน รับผิดชอบ หลัก
				2566 (บาท)	2567 (บาท)	2568 (บาท)	2569 (บาท)	2570 (บาท)			
1	โครงการปลูกต้นไม้ตามที่ สาธารณะประโยชน์ และ แหล่งน้ำสาธารณะประจำ หมู่บ้าน	เพื่อปลูกต้นไม้ตามที่ สาธารณะประโยชน์ และแหล่งน้ำสาธารณะ ประจำหมู่บ้าน	ภายในเขตพื้นที่ ตำบล 10 หมู่บ้าน	-	-	-	100,000	-	ต้นไม้ตามที่สาธารณะ ประโยชน์ และแหล่งน้ำ สาธารณะเพิ่มมากขึ้น	ประชาชนในเขต อบต.ปลูก ต้นไม้ตามที่สาธารณะ ประโยชน์ และแหล่งน้ำ สาธารณะประจำหมู่บ้าน เพิ่มมากขึ้น	สำนักปลัด
2	โครงการกำจัดวัชพืชใน แหล่งน้ำสาธารณะ	เพื่อป้องกันการตื้นเขิน ของแหล่งน้ำสาธารณะ	ภายในพื้นที่ตำบล ทั้ง 10 หมู่บ้าน	-	-	-	-	100,000	ปัญหาแหล่งน้ำลดลง10%	มีแหล่งน้ำสาธารณะที่ สะอาดและลดปัญหาการตื้น เขินของแหล่งน้ำ	สำนักปลัด
	จำนวน 2 โครงการ			-	-	-	100,000	100,000			



รายละเอียดโครงการพัฒนา  
ที่นำมาจากแผนพัฒนาหมู่บ้านและแผนพัฒนาชุมชน  
(พ.ศ.2566-2570)  
องค์การบริหารส่วนตำบลอนดั่ง

ยุทธศาสตร์จังหวัด: ยุทธศาสตร์ที่ 3 การบริหารจัดการทรัพยากรธรรมชาติและสิ่งแวดล้อมเพื่อการพัฒนาอย่างยั่งยืน

ยุทธศาสตร์การพัฒนาของ อบจ.: ยุทธศาสตร์ที่ 5 การบริหารจัดการทรัพยากรธรรมชาติและสิ่งแวดล้อม

5. ยุทธศาสตร์การจัดการทรัพยากรธรรมชาติและสิ่งแวดล้อม

5.2 แผนงานเคหะชุมชน

ที่	โครงการ	วัตถุประสงค์	เป้าหมาย (ผลผลิตของ โครงการ)	งบประมาณและที่ผ่านมา					ตัวชี้วัด (KPI)	ผลที่คาดว่าจะ ได้รับ	หน่วยงาน รับผิดชอบ หลัก
				2566 (บาท)	2567 (บาท)	2568 (บาท)	2569 (บาท)	2570 (บาท)			
1	ปรับปรุงภูมิทัศน์ตาม หนองน้ำสาธารณะ ประโยชน์	เพื่อปรับปรุงภูมิทัศน์ให้ สวยงาม น่ามอง และร่ม รื่น	ภายในพื้นที่ตำบล จำนวน 10 หมู่บ้าน	300,000	300,000	300,000	100,000	100,000	หมู่ที่ ๒ บ้าน ในเขต อบต.ร้อยละ60 น้ำอยู่	ประชาชนมีหนองน้ำ ที่ สวยงาม น่ามอง และ ร่มรื่น	สำนักปลัด
2	รั้ววัดที่สาธารณะ ประโยชน์ป้องกันการ บุกรุก	เพื่อให้ทราบแนวเขตที่ ถูกต้องและเพื่อป้องกัน การบุกรุกจากประชาชน	ที่สาธารณะประโยชน์ ภายในเขตพื้นที่ตำบล	30,000	30,000	30,000	30,000	30,000	อบต.สามารถ ป้องกันการบุกรุก เพิ่มมากขึ้น	อบต.ทราบแนวเขตที่ ถูกต้องและสามารถ ป้องกันการบุกรุก	สำนักปลัด
	รวม 2 โครงการ			330,000	330,000	330,000	130,000	130,000			

รายละเอียดโครงการพัฒนา  
แผนพัฒนาท้องถิ่น(พ.ศ.2566-2570)  
สำหรับโครงการที่เกี่วข้องกับขององค์กรปกครองส่วนท้องถิ่น  
องค์การบริหารส่วนตำบลดอนดั่ง

ยุทธศาสตร์จังหวัด: ยุทธศาสตร์ที่ 2 การพัฒนาคนและสังคมที่มีคุณภาพ  
ยุทธศาสตร์การพัฒนาของ อบจ.: ยุทธศาสตร์ที่ 3 การพัฒนาเมืองและชุมชน  
3. ยุทธศาสตร์ด้านโครงสร้างพื้นฐานและพัฒนาแหล่งน้ำ

3.1 แผนงานเคหะและชุมชน

ที่	โครงการ	วัตถุประสงค์	เป้าหมาย (ผลผลิตของ โครงการ)	งบประมาณ					ตัวชี้วัด	ผลที่คาดว่าจะ ได้รับ	หน่วยงาน รับผิดชอบ หลัก
				2566 (บาท)	2567 (บาท)	2568 (บาท)	2569 (บาท)	2570 (บาท)			
1	โครงการก่อสร้างถนนน้ำ ล้นข้ามลำห้วยลำดวน และทำการขุดลอกห้วย ลำดวน หมู่ที่1	เพื่อป้องกันและแก้ปัญหา น้ำท่วมขังและปัญหาภัยแล้ง และเพื่อให้การสัญจรไปมา สะดวกและปลอดภัย	หมู่ที่ 1 บ้านดอนดั่ง	1,500,000	1,500,000	1,500,000	1,500,000	1,500,000	อบต.มีถนนสำหรับ การคมนาคมได้อย่าง สะดวก ร้อยละ80ขึ้นไป	สามารถ แก้ปัญหา น้ำท่วมได้ อย่าง เป็นระบบ	อบจ. ขอนแก่น
2	โครงการก่อสร้างถนนน้ำ ล้นห้วยลำดวนช่วง หนองโตน หมู่ที่ 1	เพื่อให้สามารถกักเก็บน้ำใน ปริมาณที่มากขึ้นเพียงพอ กับความต้องการด้าน การเกษตร	หมู่ที่ 1 บ้านดอนดั่ง	700,000	700,000	700,000	700,000	700,000	ลำห้วยมีพื้นที่ในการ เก็บน้ำได้เพิ่มมากขึ้น	เกษตรกรมีน้ำ ทำการเกษตร อย่างเพียงพอ ตลอดปี	อบจ. ขอนแก่น
3	โครงการก่อสร้างสะพาน ข้ามลำห้วยลำดวน หมู่ที่ 2	เพื่อป้องกันและแก้ปัญหา น้ำท่วมขังและปัญหาภัยแล้ง และเพื่อให้การสัญจรไปมา สะดวกและปลอดภัย	จำนวน 1 แห่ง ภายในเขตพื้นที่ บ้านกระนวน หมู่ที่ 2	500,000	500,000	500,000	500,000	500,000	อบต.มีสะพานสำหรับ การคมนาคมได้อย่าง สะดวก ร้อยละ 80 ขึ้นไป	สามารถ แก้ปัญหา น้ำท่วมได้ อย่าง เป็นระบบ	อบจ. ขอนแก่น
4	โครงการก่อสร้างถนนน้ำ ล้นข้ามห้วยลำดวน หมู่ที่ 3	เพื่อป้องกันและแก้ไข ปัญหาน้ำท่วมขังและปัญหา ภัยแล้งในเขต อบต.	กว้าง 4 ม. ยาว 25 ม.	700,000	700,000	700,000	700,000	700,000	ประชาชนมีถนน สำหรับการคมนาคม ได้อย่างสะดวกร้อยละ 60ขึ้นไป	สามารถ แก้ปัญหา น้ำท่วมและ ปัญหาภัยแล้ง	อบจ. ขอนแก่น

รายละเอียดโครงการพัฒนา  
แผนพัฒนาท้องถิ่น(พ.ศ.2566-2570)  
สำหรับโครงการที่เกี่วข้องกับขององค์กรปกครองส่วนท้องถิ่น  
องค์การบริหารส่วนตำบลดอนดั่ง

ยุทธศาสตร์จังหวัด: ยุทธศาสตร์ที่ 2 การพัฒนาคนและสังคมที่มีคุณภาพ  
ยุทธศาสตร์การพัฒนาของ อบจ.: ยุทธศาสตร์ที่ 3 การพัฒนาเมืองและชุมชน

3. ยุทธศาสตร์ด้านโครงสร้างพื้นฐานและพัฒนาแหล่งน้ำ

3.1 แผนงานเคหะและชุมชน

ที่	โครงการ	วัตถุประสงค์	เป้าหมาย (ผลผลิตของ โครงการ)	งบประมาณ					ตัวชี้วัด	ผลที่คาดว่าจะได้รับ	หน่วยงาน รับผิดชอบ หลัก
				2566 (บาท)	2567 (บาท)	2568 (บาท)	2569 (บาท)	2570 (บาท)			
5	โครงการก่อสร้างถนนน้ำ ล้นข้ามลำห้วยวังยูง หมู่ที่ 4	เพื่อป้องกันและแก้ปัญหา น้ำท่วมขังและปัญหาภัยแล้ง และเพื่อให้การสัญจรไปมา สะดวกและปลอดภัย	กว้าง 4 ม.ยาว 30 ม.	600,000	600,000	600,000	600,000	600,000	อบต.มีถน สำหรับการ คมนาคมได้อย่าง สะดวกร้อยละ 80 ขึ้นไป	สามารถแก้ปัญหา น้ำท่วมได้อย่างเป็น ระบบและมี ประสิทธิภาพมีระบบ การคมนาคมที่ดีขึ้น	อบจ. ขอนแก่น
6	โครงการก่อสร้างถนนน้ำ ล้นข้ามลำห้วยวังราช หมู่ที่5	เพื่อป้องกันและแก้ปัญหา น้ำท่วมขังและปัญหาภัยแล้ง และเพื่อให้การสัญจรไปมา สะดวกและปลอดภัย	กว้าง 4 ม. ยาว 30 ม.	600,000	600,000	600,000	600,000	600,000	อบต.มีถน สำหรับการ คมนาคมได้อย่าง สะดวกร้อยละ 80 ขึ้นไป	สามารถแก้ปัญหา น้ำท่วมได้อย่างเป็น ระบบและมี ประสิทธิภาพมีระบบ การคมนาคมที่ดีขึ้น	อบจ. ขอนแก่น
7	โครงการก่อสร้างสะพาน ข้ามลำห้วยชุมปูน หมู่ที่ 6	เพื่อป้องกันและแก้ปัญหา น้ำท่วมขังและปัญหาภัยแล้ง และเพื่อให้การสัญจรไปมา สะดวกและปลอดภัย	จำนวน 1 แห่ง บ้านโนนสว่าง หมู่ที่ 6	1,700,000	1,700,000	1,700,000	1,700,000	1,700,000	อบต.มีถน สำหรับการ คมนาคมได้อย่าง สะดวกร้อยละ80 ขึ้นไป	สามารถแก้ปัญหา น้ำท่วมได้อย่างเป็น ระบบและมี ประสิทธิภาพมีระบบ การคมนาคมที่ดีขึ้น	อบจ. ขอนแก่น

รายละเอียดโครงการพัฒนา  
แผนพัฒนาท้องถิ่น(พ.ศ.2566-2570)  
สำหรับโครงการที่เกินศักยภาพขององค์กรปกครองส่วนท้องถิ่น  
องค์การบริหารส่วนตำบลดอนดั่ง

แบบ ผ.02/2

ยุทธศาสตร์จังหวัด: ยุทธศาสตร์ที่ 2 การพัฒนาคนและสังคมที่มีคุณภาพ  
ยุทธศาสตร์การพัฒนาของ อบจ.: ยุทธศาสตร์ที่ 3 การพัฒนาเมืองและชุมชน

3. ยุทธศาสตร์ด้านโครงสร้างพื้นฐานและพัฒนาแหล่งน้ำ

3.1 แผนงานเคหะและชุมชน

ที่	โครงการ	วัตถุประสงค์	เป้าหมาย (ผลผลิตของ โครงการ)	งบประมาณ					ตัวชี้วัด (KPI)	ผลที่คาดว่าจะ ได้รับ	หน่วยงาน รับผิดชอบ หลัก
				2566 (บาท)	2567 (บาท)	2568 (บาท)	2569 (บาท)	2570 (บาท)			
8	โครงการก่อสร้างถนนน้ำล้น ข้ามลำห้วยกุดผักหนาม หมู่ที่ 7	เพื่อป้องกันและแก้ปัญหา น้ำท่วมขังและปัญหาภัย แล้งและเพื่อให้การสัญจร ไปมาสะดวกและปลอดภัย	กว้าง 4 ม. ยาว 25 ม.	600,000	600,000	600,000	600,000	600,000	อบต.มีถนน สำหรับการ คมนาคมได้อย่าง สะดวกร้อยละ80 ขึ้นไป	สามารถแก้ปัญหา น้ำท่วมได้อย่าง เป็นระบบและมี ประสิทธิภาพมี ระบบการ คมนาคมที่ดีขึ้น	อบจ. ขอนแก่น
9	โครงการก่อสร้างหอประปา บาดาลมาตรฐานขนาดกลาง หมู่ที่ 9	เพื่อให้ประชาชนมีน้ำใช้ใน การอุปโภค-บริโภคที่ เพียงพอ	จำนวน 1 แห่ง ภายในเขตพื้นที่ บ้านโนนหัน หมู่ที่ 9	1,800,000	1,800,000	1,800,000	1,800,000	1,800,000	ครัวเรือนมี น้ำประปาใช้ ร้อยละ 100	ประชาชนมีน้ำที่ อุปโภค-บริโภคที่ สะอาดและทั่วถึง	อบจ. ขอนแก่น
10	โครงการก่อสร้างถนนน้ำล้น ข้ามห้วยลำดวน หมู่ที่ 3	เพื่อป้องกันและแก้ไข ปัญหาน้ำท่วมขังและ ปัญหาภัยแล้งในเขต อบต.	กว้าง 4 ม. ยาว 25 ม.	700,000	700,000	700,000	700,000	700,000	ประชาชนมีถนน สำหรับการ คมนาคมได้อย่าง สะดวกร้อยละ60 ขึ้นไป	สามารถแก้ปัญหา น้ำท่วมและ ปัญหาภัยแล้ง	อบจ. ขอนแก่น
	รวม 10 โครงการ			9,400,000	9,400,000	9,400,000	9,400,000	9,400,000			

แบบ ผ.02/2

รายละเอียดโครงการพัฒนา  
แผนพัฒนาท้องถิ่น(พ.ศ.2566-2570)  
สำหรับโครงการที่เกินศักยภาพขององค์กรปกครองส่วนท้องถิ่น  
องค์การบริหารส่วนตำบลดอนดั่ง

ยุทธศาสตร์จังหวัด: ยุทธศาสตร์ที่ 2 การพัฒนาคนและสังคมที่มีคุณภาพ  
ยุทธศาสตร์การพัฒนาของ อบจ.: ยุทธศาสตร์ที่ 3 การพัฒนาเมืองและชุมชน  
3. ยุทธศาสตร์ด้านโครงสร้างพื้นฐานและพัฒนาแหล่งน้ำ

3.1 แผนงานอุตสาหกรรมและการโยธา

ที่	โครงการ	วัตถุประสงค์	เป้าหมาย(ผลผลิต ของโครงการ)	งบประมาณ					ตัวชี้วัด	ผลที่คาดว่าจะได้รับ	หน่วยงาน รับผิดชอบ หลัก
				2566 (บาท)	2567 (บาท)	2568 (บาท)	2569 (บาท)	2570 (บาท)			
1	โครงการก่อสร้างถนน คสล.รอบหนองสาธารณะ หมู่ที่ 4	เพื่อให้ประชาชนมี ถนนใช้คมนาคมได้ อย่างสะดวกรวดเร็ว	กว้าง 4 ม. ยาว 500 ม.หนา 0.15 ม.	1,000,000	1,000,000	1,000,000	1,000,000	1,000,000	อบต.มีถนนสำหรับการ คมนาคมได้อย่างสะดวก ร้อยละ80ขึ้นไป	ประชาชนมีถนนเพื่อ การสัญจรไปมา สะดวกและลด อุบัติเหตุ	อบจ. ขอนแก่น
2	โครงการก่อสร้างถนน คสล.รอบหนองบ้านพร้อม ปรับปรุงภูมิทัศน์ หมู่ที่5	เพื่อให้ประชาชนมี ถนนใช้คมนาคมได้ อย่างสะดวกรวดเร็ว	กว้าง 4 ม. ยาว 500 ม.หนา 0.15 ม.	1,000,000	1,000,000	1,000,000	1,000,000	1,000,000	อบต.มีถนนสำหรับการ คมนาคมได้อย่างสะดวก ร้อยละ 80ขึ้นไป	ประชาชนมีถนนเพื่อ การสัญจรไปมา สะดวกและลด อุบัติเหตุ	อบจ. ขอนแก่น
3	โครงการก่อสร้าง ถนนลาดยางบ้านโนน สว่าง-บ้านกระหนวน หมู่ที่ 6	เพื่อให้ประชาชนมี ถนนใช้คมนาคม	กว้าง 4 ม. ยาว 1,500 ม.หนา 0.15 ม.	1,500,000	1,500,000	1,500,000	1,500,000	1,500,000	อบต.มีถนนสำหรับการ คมนาคมได้อย่างสะดวก ร้อยละ80ขึ้นไป	ประชาชนมีถนนเพื่อ การสัญจรไปมา	อบจ. ขอนแก่น
4	โครงการก่อสร้างถนน คสล.รอบคันทูนอง ตากกล้า หมู่ที่6	เพื่อให้ประชาชนมี ถนนใช้คมนาคม	กว้าง 4 ม. ยาว 800 ม.หนา 0.15 ม.	1,000,000	1,600,000	1,600,000	1,600,000	1,600,000	อบต.มีถนนสำหรับการ คมนาคมได้อย่างสะดวก ร้อยละ80ขึ้นไป	ประชาชนมีถนนเพื่อ การสัญจรไปมา	อบจ. ขอนแก่น

รายละเอียดโครงการพัฒนา

แบบ ผ.02/2

แผนพัฒนาท้องถิ่น(พ.ศ.2566-2570)  
สำหรับโครงการที่เกินศักยภาพขององค์กรปกครองส่วนท้องถิ่น  
องค์การบริหารส่วนตำบลตองตั้ง

ยุทธศาสตร์จังหวัด: ยุทธศาสตร์ที่ 2 การพัฒนาคนและสังคมที่มีคุณภาพ

ยุทธศาสตร์การพัฒนาของ อบจ.: ยุทธศาสตร์ที่ 3 การพัฒนาเมืองและชุมชน

3. ยุทธศาสตร์ด้านโครงสร้างพื้นฐานและพัฒนาแหล่งน้ำ

3.1 แผนงานอุตสาหกรรมและการโยธา

ที่	โครงการ	วัตถุประสงค์	เป้าหมาย(ผลผลิต ของโครงการ)	งบประมาณ					ตัวชี้วัด	ผลที่คาดว่าจะ ได้รับ	หน่วยงาน รับผิดชอบ หลัก
				2566 (บาท)	2567 (บาท)	2568 (บาท)	2569 (บาท)	2570 (บาท)			
5	โครงการก่อสร้างถนน คสล.รอบหนองน้ำ หมู่ที่ 8	เพื่อให้ประชาชนมี ถนนใช้คมนาคม	กว้าง 4 ม. ยาว 800 ม.หนา 0.15 ม.	1,000,000	1,600,000	1,600,000	1,600,000	1,600,000	อบต.มีถนนสำหรับการ คมนาคมได้อย่างสะดวก ร้อยละ80ขึ้นไป	ประชาชนมี ถนนเพื่อการ สัญจรไปมา	อบจ. ขอนแก่น
6	โครงการก่อสร้างถนน คสล.รอบหนองกุด ผักหนาม หมู่ที่ 9	เพื่อให้ประชาชนมี ถนนใช้คมนาคม	กว้าง 4 ม. ยาว 700 ม.หนา 0.15 ม.	1,500,000	1,400,000	1,400,000	1,400,000	1,400,000	อบต.มีถนนสำหรับการ คมนาคมได้อย่างสะดวก ร้อยละ80 ขึ้นไป	ประชาชนมี ถนนเพื่อการ สัญจรไป	อบจ. ขอนแก่น
	<b>รวม 6 โครงการ</b>			<b>7,000,000</b>	<b>7,000,000</b>	<b>7,000,000</b>	<b>7,000,000</b>	<b>7,000,000</b>			

รายละเอียดโครงการพัฒนา  
แผนพัฒนาท้องถิ่น(พ.ศ.2566-2570)  
สำหรับโครงการที่เกี่วข้องกับขององค์กรปกครองส่วนท้องถิ่น  
องค์การบริหารส่วนตำบลตอนดั่ง

ยุทธศาสตร์จังหวัด: ยุทธศาสตร์ที่ 2 การพัฒนาคนและสังคมที่มีคุณภาพ  
ยุทธศาสตร์การพัฒนาของ อบจ.: ยุทธศาสตร์ที่ 3 การพัฒนาเมืองและชุมชน  
3. ยุทธศาสตร์ด้านโครงสร้างพื้นฐานและพัฒนาแหล่งน้ำ

แผนงานการเกษตร

ที่	โครงการ	วัตถุประสงค์	เป้าหมาย (ผลผลิตของ โครงการ)	งบประมาณ					ตัวชี้วัด	ผลที่คาดว่าจะ ได้รับ	หน่วยงาน รับผิดชอบ หลัก
				2566 (บาท)	2567 (บาท)	2568 (บาท)	2569 (บาท)	2570 (บาท)			
1	โครงการขุดลอกโพด บ้านตอนดั่ง หมู่ที่ 1	เพื่อให้สามารถกักเก็บน้ำ ในปริมาณที่มากขึ้น	หมู่ที่ 1 บ้านตอนดั่ง	3,500,000	3,500,000	3,500,000	3,500,000	3,500,000	ลำห้วยมีพื้นที่ในการ เก็บน้ำได้เพิ่มมากขึ้น	เกษตรกรรมน้ำทำ การเกษตรอย่าง เพียงพอตลอดปี	อบจ. ขอนแก่น
2	โครงการซ่อมแซมต่อน้ำ ลำห้วยลำตวน หมู่ที่ 1	เพื่อให้สามารถกักเก็บน้ำ ในปริมาณที่มากขึ้น เพียงพอกับความต้องการ ด้านการเกษตร	หมู่ที่ 1 บ้านตอนดั่ง	700,000	700,000	700,000	700,000	700,000	ลำห้วยมีพื้นที่ในการ เก็บน้ำได้เพิ่มมากขึ้น	เกษตรกรรมน้ำทำ การเกษตรอย่าง เพียงพอตลอดปี	อบจ. ขอนแก่น
3	โครงการขุดลอกหนอง โพดพร้อมประปาผิวดิน หมู่ที่ 1	เพื่อให้สามารถกักเก็บน้ำ ในปริมาณที่มากขึ้น เพียงพอกับความต้องการ ด้านการเกษตร	หมู่ที่ 1 บ้านตอนดั่ง	1,000,000	1,000,000	1,000,000	1,000,000	1,000,000	ลำห้วยมีพื้นที่ในการ เก็บน้ำได้เพิ่มมากขึ้น	เกษตรกรรมน้ำทำ การเกษตรอย่าง เพียงพอตลอดปี	อบจ. ขอนแก่น

รายละเอียดโครงการพัฒนา  
แผนพัฒนาท้องถิ่น(พ.ศ.2566-2570)

แบบ ผ.02/2

สำหรับโครงการที่เกินศักยภาพขององค์กรปกครองส่วนท้องถิ่นที่ใช้สำหรับการประสานแผนพัฒนาท้องถิ่น  
องค์การบริหารส่วนตำบลดอนดั่ง

ก.ยุทธศาสตร์จังหวัด: ยุทธศาสตร์ที่ 2 การพัฒนาคนและสังคมที่มีคุณภาพ

ข.ยุทธศาสตร์การพัฒนาของ อบจ.: ยุทธศาสตร์ที่ 3 การพัฒนาเมืองและชุมชน

3. ยุทธศาสตร์ด้านโครงสร้างพื้นฐานและพัฒนาแหล่งน้ำ

3.1 แผนงานการเกษตร

ที่	โครงการ	วัตถุประสงค์	เป้าหมาย (ผลผลิตของ โครงการ)	งบประมาณ					ตัวชี้วัด	ผลที่คาดว่าจะ ได้รับ	หน่วยงาน ที่จะขอ ประสาน
				2566 (บาท)	2567 (บาท)	2568 (บาท)	2569 (บาท)	2570 (บาท)			
4	โครงการขุดลอกลำห้วย ลำตวนพร้อมฝายกั้นน้ำ หมู่ที่ 2	เพื่อให้สามารถกักเก็บน้ำ ในปริมาณที่มากขึ้น เพียงพอกับความ ต้องการด้านเกษตร	จำนวน 1 แห่ง ขนาดกว้าง 12 ม. ยาว 2,800 ม. ลึก 2 เมตร	3,360,000	3,360,000	3,360,000	3,360,000	3,360,000	ลำห้วยมีพื้นที่ในการ เก็บน้ำได้เพิ่มมากขึ้น	เกษตรกรรมน้ำทำ การเกษตรอย่าง เพียงพอตลอดปี	อบจ. ขอนแก่น
5	โครงการขุดลอกสระ ห้วยลำตวน(สระศึกฤทธิ (พร้อมล้อมรั้วลวด หนาม) หมู่ที่ 2	เพื่อให้สามารถกักเก็บน้ำ ในปริมาณที่มากขึ้น เพียงพอกับความ ต้องการด้านเกษตร	บ้านกระนวน หมู่ที่ 2	1,000,000	1,000,000	1,000,000	1,000,000	1,000,000	ลำห้วยมีพื้นที่ในการ เก็บน้ำได้เพิ่มมากขึ้น	เกษตรกรรมน้ำทำ การเกษตรอย่าง เพียงพอตลอดปี	อบจ. ขอนแก่น
6	โครงการขุดลอกสระ ห้วยลำตวน(สระศึกฤทธิ) พร้อมล้อมรั้วลวดหนาม หมู่ที่ 2	เพื่อให้สามารถกักเก็บ น้ำในปริมาณที่มากขึ้น	ภายในเขตพื้นที่ บ้านกระนวน หมู่ที่ 2	500,000	500,000	500,000	500,000	500,000	ห้วยมีความลึกเพิ่มขึ้น ดินทับถมน้อยลง	ประชาชนมีแหล่ง น้ำใช้อุปโภคใน ปริมาณที่เพียงพอ	อบจ. ขอนแก่น

รายละเอียดโครงการพัฒนา

แบบ ผ.02/2



แผนพัฒนาท้องถิ่น(พ.ศ.2566-2570)  
สำหรับโครงการที่เกินศักยภาพขององค์กรปกครองส่วนท้องถิ่น  
องค์การบริหารส่วนตำบลตองตั้ง

ยุทธศาสตร์จังหวัด: ยุทธศาสตร์ที่ 2 การพัฒนาคนและสังคมที่มีคุณภาพ  
ยุทธศาสตร์การพัฒนาของ อบจ.: ยุทธศาสตร์ที่ 3 การพัฒนาเมืองและชุมชน  
3. ยุทธศาสตร์ด้านโครงสร้างพื้นฐานและพัฒนาแหล่งน้ำ

แผนงานการเกษตร

ที่	โครงการ	วัตถุประสงค์	เป้าหมาย(ผลผลิต ของโครงการ)	งบประมาณ					ตัวชี้วัด	ผลที่คาดว่าจะ ได้รับ	หน่วยงาน รับผิดชอบ หลัก
				2566 (บาท)	2567 (บาท)	2568 (บาท)	2569 (บาท)	2570 (บาท)			
7	โครงการขุดลอกลำ ห้วยวังยุง หมู่ที่ 3	เพื่อให้สามารถกักเก็บน้ำ ในปริมาณที่มากขึ้น	จำนวน 1 แห่ง ขนาดกว้าง 12 เมตร ยาว 5,740 เมตร ลึก 2 เมตร	6,817,000	6,817,000	6,817,000	6,817,000	6,817,000	ลำห้วยมีพื้นที่ในการ เก็บน้ำได้เพิ่มมากขึ้น	เกษตรกรรมน้ำทำ การเกษตรอย่าง เพียงพอตลอดปี	อบจ. ขอนแก่น
8	โครงการขุดลอกแยก ลำห้วยลำตวนถึง หนอง คลองโดน หมู่ที่ 3	เพื่อขุดลอกแยกลำห้วย ลำตวนถึงหนองคลอง โดน	กว้าง 12 ม. ยาว 200 ม.ลึก 2 ม.	500,000	500,000	500,000	500,000	500,000	มีแหล่งน้ำไว้เพื่อเกษตร และเพื่ออุปโภค เพิ่มขึ้นร้อยละ5	ประชาชนได้ใช้ ประโยชน์จาก แหล่งน้ำ	อบจ. ขอนแก่น
9	โครงการก่อสร้างฝาย น้ำล้น คลองหนอง คลองโดนลงห้วย ลำตวน หมู่ที่ 3	เพื่อป้องกันและ แก้ปัญหาหน้าท่วมขังและ ปัญหาภัยแล้งและ เพื่อให้การสัญจรไปมา สะดวกและปลอดภัย	บ้านหนองทุ่ม หมู่ที่ 3	500,000	500,000	500,000	500,000	500,000	อบต.มีถนนสำหรับ การคมนาคมได้อย่าง สะดวกร้อยละ 80 ขึ้นไป	สามารถ แก้ปัญหาหน้าท่วม ได้อย่างเป็น ระบบ	อบจ. ขอนแก่น
10	โครงการก่อสร้างฝาย น้ำล้นห้วยวังยุงนา นางบัวไข โศกหอม หมู่ที่ 4	เพื่อป้องกันและ แก้ปัญหาหน้าท่วมขัง	บ้านหนองวัดป่า หมู่ที่ 4	400,000	400,000	400,000	400,000	400,000	อบต.มีถนนสำหรับ การคมนาคมได้อย่าง สะดวกร้อยละ80 ขึ้นไป	สามารถ แก้ปัญหาหน้าท่วม ได้อย่างเป็น ระบบ	อบจ. ขอนแก่น

รายละเอียดโครงการพัฒนา  
แผนพัฒนาท้องถิ่น(พ.ศ.2566-2570)  
สำหรับโครงการที่เกินศักยภาพขององค์กรปกครองส่วนท้องถิ่น  
องค์การบริหารส่วนตำบลตองตั้ง

แบบ ผ.02/2

ยุทธศาสตร์จังหวัด: ยุทธศาสตร์ที่ 2 การพัฒนาคนและสังคมที่มีคุณภาพ  
ยุทธศาสตร์การพัฒนาของ อบจ.: ยุทธศาสตร์ที่ 3 การพัฒนาเมืองและชุมชน  
3. ยุทธศาสตร์ด้านโครงสร้างพื้นฐานและพัฒนาแหล่งน้ำ

แผนงานการเกษตร

ที่	โครงการ	วัตถุประสงค์	เป้าหมาย (ผลผลิตของ โครงการ)	งบประมาณ					ตัวชี้วัด	ผลที่คาดว่าจะได้รับ	หน่วยงาน รับผิดชอบ หลัก
				2566 (บาท)	2567 (บาท)	2568 (บาท)	2569 (บาท)	2570 (บาท)			
11	โครงการขุดลอกห้วย ลำตวน หมู่ที่ 5	เพื่อให้สามารถกัก เก็บน้ำในปริมาณที่ มากขึ้น	กว้าง 12 ม. ยาว 2,200 ม. ลึก 2 ม.	500,000	500,000	500,000	500,000	500,000	ห้วยมีความลึกเพิ่มขึ้น ดินทับถมน้อยลง	ประชาชนมีแหล่งน้ำใช้ อุปโภคในปริมาณที่ เพียงพอ	อบจ. ขอนแก่น
12	โครงการขุดสระแก้มลิง โนนกกอก หมู่ที่ 5	เพื่อให้สามารถกัก เก็บน้ำในปริมาณที่ มากขึ้นเพียงพอกับ ความต้องการด้าน การเกษตร	หมู่ที่ 5 บ้านหนองค่าย	1,000,000	1,000,000	1,000,000	1,000,000	1,000,000	ลำห้วยมีพื้นที่ในการเก็บ น้ำได้เพิ่มมากขึ้น	เกษตรกรมีน้ำทำ การเกษตรอย่าง เพียงพอตลอดปี	อบจ. ขอนแก่น
13	โครงการขุดลอกลำห้วย พร้อมถนนน้ำล้น หมู่ที่ 7	เพื่อให้สามารถกัก เก็บน้ำในปริมาณที่ มากขึ้น	ภายในเขตพื้นที่ หมู่ที่ 7	500,000	500,000	500,000	500,000	500,000	ลำห้วยมีพื้นที่ในการเก็บ น้ำได้เพิ่มมากขึ้น	เกษตรกรมีน้ำทำ การเกษตรอย่าง เพียงพอตลอดปี	อบจ. ขอนแก่น
14	โครงการขุดลอกสระ หนองก้อน หมู่ที่ 7	เพื่อให้สามารถกัก เก็บน้ำในปริมาณที่ มากขึ้น	ความกว้าง 140 เมตร ยาว 148 เมตร ลึก 2 เมตร	878,000	878,000	878,000	878,000	878,000	ลำห้วยมีพื้นที่ในการเก็บ น้ำได้เพิ่มมากขึ้น	เกษตรกรมีน้ำทำ การเกษตรอย่าง เพียงพอตลอดปี	อบจ. ขอนแก่น

รายละเอียดโครงการพัฒนา  
แผนพัฒนาท้องถิ่น(พ.ศ.2566-2570)  
สำหรับโครงการที่เกินศักยภาพขององค์กรปกครองส่วนท้องถิ่น  
องค์การบริหารส่วนตำบลตองตั้ง

แบบ ผ.02/2

ยุทธศาสตร์จังหวัด: ยุทธศาสตร์ที่ 2 การพัฒนาคนและสังคมที่มีคุณภาพ  
ยุทธศาสตร์การพัฒนาของ อบจ.: ยุทธศาสตร์ที่ 3 การพัฒนาเมืองและชุมชน  
3. ยุทธศาสตร์ด้านโครงสร้างพื้นฐานและพัฒนาแหล่งน้ำ

แผนงานการเกษตร

ที่	โครงการ	วัตถุประสงค์	เป้าหมาย(ผลผลิต ของโครงการ)	งบประมาณ					ตัวชี้วัด	ผลที่คาดว่าจะ ได้รับ	หน่วยงาน รับผิดชอบ หลัก
				2566 (บาท)	2567 (บาท)	2568 (บาท)	2569 (บาท)	2570 (บาท)			
15	โครงการขุดลอกห้วยชุม ปูนส่วนที่เหลือพร้อมฝาย น้ำล้น หมู่ที่ 7	เพื่อให้สามารถกัก เก็บน้ำในปริมาณที่ มากขึ้น	บ้านหินแร่ หมู่ที่ 7	500,000	500,000	500,000	500,000	500,000	ห้วยมีความ ลึกเพิ่มขึ้น ดินทับถม น้อยลง	ประชาชนมี แหล่งน้ำใช้ อุปโภคใน ปริมาณที่ เพียงพอ	อบจ. ขอนแก่น
16	โครงการขุดลอกหนองหิน แร่(หนองน้ำประปา) หมู่ที่ 7	เพื่อให้สามารถกัก เก็บน้ำในปริมาณที่ มากขึ้นเพียงพอกับ ความต้องการด้าน การเกษตร	บ้านหินแร่ หมู่ที่ 7	1,000,000	1,000,000	1,000,000	1,000,000	1,000,000	ลำห้วยมี พื้นที่ในการ เก็บน้ำได้เพิ่ม มากขึ้น	เกษตรกรมีน้ำ ทำการเกษตร อย่างเพียงพอ ตลอดปี	อบจ. ขอนแก่น
17	โครงการขุดลอกหนอง กุดตุ้ม หมู่ที่ 8	เพื่อให้สามารถกัก เก็บน้ำในปริมาณที่ มากขึ้น	ความกว้าง 145 เมตร ยาว 200 เมตร ลึก 2 เมตร	2,870,000	2,870,000	2,870,000	2,870,000	2,870,000	ลำห้วยมี พื้นที่ในการ เก็บน้ำได้เพิ่ม มากขึ้น	เกษตรกรมีน้ำ ทำการเกษตร อย่างเพียงพอ ตลอดปี	อบจ. ขอนแก่น

รายละเอียดโครงการพัฒนา  
แผนพัฒนาท้องถิ่น(พ.ศ.2566-2570)  
สำหรับโครงการที่เกินศักยภาพขององค์กรปกครองส่วนท้องถิ่น  
องค์การบริหารส่วนตำบลตอนดั่ง

แบบ ผ.02/2

ยุทธศาสตร์จังหวัด: ยุทธศาสตร์ที่ 2 การพัฒนาคนและสังคมที่มีคุณภาพ  
ยุทธศาสตร์การพัฒนาของ อบจ.: ยุทธศาสตร์ที่ 3 การพัฒนาเมืองและชุมชน  
3. ยุทธศาสตร์ด้านโครงสร้างพื้นฐานและพัฒนาแหล่งน้ำ

แผนงานการเกษตร

ที่	โครงการ	วัตถุประสงค์	เป้าหมาย(ผลผลิต ของโครงการ)	งบประมาณ					ตัวชี้วัด	ผลที่คาดว่าจะ ได้รับ	หน่วยงาน รับผิดชอบ หลัก
				2566 (บาท)	2567 (บาท)	2568 (บาท)	2569 (บาท)	2570 (บาท)			
18	โครงการขุดลอกลำห้วย ฝายใหม่ หมู่ที่ 9	เพื่อให้สามารถกัก เก็บน้ำในปริมาณที่ มากขึ้นเพียงพอกับ ความต้องการด้าน การเกษตร	หมู่ที่ 9 บ้านโนนทัน	1,000,000	1,000,000	1,000,000	1,000,000	1,000,000	ลำห้วยมี พื้นที่ในการ เก็บน้ำได้เพิ่ม มากขึ้น	เกษตรกรรมน้ำ ทำการเกษตร อย่างเพียงพอ ตลอดปี	อบจ. ขอนแก่น
19	โครงการขุดลอกลำห้วย เสียว หมู่ที่ 10	เพื่อให้สามารถกัก เก็บน้ำในปริมาณที่ มากขึ้น	ความกว้าง 12 เมตร ยาว 1,500 เมตร ลึก 2 เมตร	1,790,000	1,790,000	1,790,000	1,790,000	1,790,000	ลำห้วยมี พื้นที่ในการ เก็บน้ำได้เพิ่ม มากขึ้น	เกษตรกรรมน้ำ ทำการเกษตร อย่างเพียงพอ ตลอดปี	อบจ. ขอนแก่น
20	โครงการขุดลอกลำห้วย แสง หมู่ที่ 10	เพื่อให้สามารถกัก เก็บน้ำในปริมาณที่ มากขึ้น	ความกว้าง 12 เมตร ยาว 2,000 เมตร ลึก 2 เมตร	2,390,000	2,390,000	2,390,000	2,390,000	2,390,000	ลำห้วยมี พื้นที่ในการ เก็บน้ำได้เพิ่ม มากขึ้น	เกษตรกรรมน้ำ ทำการเกษตร อย่างเพียงพอ ตลอดปี	อบจ. ขอนแก่น
	รวม 20 โครงการ			11,928,000	11,928,000	11,928,000	11,928,000	11,928,000			

**บัญชีครุภัณฑ์**  
**แผนพัฒนาท้องถิ่น(พ.ศ.2566-2570)**  
**องค์การบริหารส่วนตำบลอนดั่ง**

แบบ ผ.03

ที่	แผนงาน	หมวด	ประเภท	เป้าหมาย (ผลผลิตของครุภัณฑ์)	งบประมาณ					หน่วยงาน ที่รับผิดชอบหลัก
					2566 (บาท)	2567 (บาท)	2568 (บาท)	2569 (บาท)	2570 (บาท)	
1	บริหารงานทั่วไป	ครุภัณฑ์	ยานพาหนะขนส่ง	รถพยาบาลฉุกเฉิน(รถกระบะ) ปริมาตรกระบะกสูงไม่ต่ำกว่า 2,400 ซีซี หรือกำลังเครื่องยนต์ สูงสุดไม่ต่ำกว่า 110 กิโลวัตต์ จำนวน 1 คัน	-	1,070,000	1,070,000	-	-	สำนักปลัด
2	บริหารงานทั่วไป	ครุภัณฑ์	ครุภัณฑ์สำนักงาน	เครื่องถ่ายเอกสาร 1 เครื่อง	40,000	40,000	-	-	-	สำนักปลัด
3	บริหารงานทั่วไป	ครุภัณฑ์	ยานพาหนะขนส่ง	รถบรรทุกขยะขนาด 6 ตัน 6 ล้อ จำนวน 1 คัน	2,500,000	-	-	-	-	สำนักปลัด
4	บริหารงานทั่วไป	ครุภัณฑ์	ไฟฟ้าและวิทยุ	เครื่องขยายเสียง จำนวน 1 ชุด (บ้านดอนดั่ง) (ราคาตามท้องตลาด)	-	100,000	-	-	-	สำนักปลัด
					2,900,000	1,210,000	1,070,000	-	-	

## ส่วนที่ 4

### การติดตามและประเมินผล

#### 1. การติดตามและประเมินผลยุทธศาสตร์

ในการจัดทำแผนพัฒนาท้องถิ่นนั้น จะต้องมีการติดตามและประเมินผลแผนพัฒนา โดยจะต้องติดตามและประเมินยุทธศาสตร์ ตามระเบียบกระทรวงมหาดไทย ว่าด้วยการจัดทำแผนขององค์กรปกครองส่วนท้องถิ่น พ.ศ. 2548 หมวด 6 ข้อ 29 และแก้ไขเพิ่มเติมจนถึง (ฉบับที่ 3) พ.ศ. 2561 ข้อ 13 2. ตามระเบียบกระทรวงมหาดไทย ว่าด้วยการจัดทำแผนขององค์กรปกครองส่วนท้องถิ่น (ฉบับที่ 2) พ.ศ. 2559 ข้อ 13 และในการประเมินแผนนั้นจะต้อง ดำเนินการประเมินคุณภาพของแผนยุทธศาสตร์การพัฒนามตามแนวทางการติดตามและประเมินผลยุทธศาสตร์เพื่อสอดคล้องแผนพัฒนาท้องถิ่นขององค์กรปกครองส่วนท้องถิ่น แจ้งตามหนังสือกระทรวงมหาดไทย ที่ มท 0810.3/ว 2931 ลงวันที่ 15 พฤษภาคม 2562 เรื่อง ชักซ้อมแนวทางการทบทวนแผนพัฒนาท้องถิ่น (พ.ศ. 2561 – 2565) ขององค์กรปกครองส่วนท้องถิ่น ตามระเบียบกระทรวงมหาดไทย ว่าด้วยการจัดทำแผนขององค์กรปกครองส่วนท้องถิ่น พ.ศ. 2548 และแก้ไขเพิ่มเติมจนถึง (ฉบับที่ 3) พ.ศ. 2561

#### 2. การติดตามและประเมินผลโครงการ

ในการจัดทำแผนพัฒนาท้องถิ่นนั้น จะต้องมีการติดตามและประเมินผลแผนพัฒนา โดยจะต้องติดตามและประเมินยุทธศาสตร์ ตามระเบียบกระทรวงมหาดไทย ว่าด้วยการจัดทำแผนขององค์กรปกครองส่วนท้องถิ่น พ.ศ. 2548 และแก้ไขเพิ่มเติมจนถึง (ฉบับที่ 3) พ.ศ. 2561 หมวด 6 ข้อ 29 ข้อ 13 ในการประเมินแผนนั้นจะต้อง ดำเนินการประเมินคุณภาพของแผนยุทธศาสตร์การพัฒนามตามแนวทางการติดตามและประเมินผลยุทธศาสตร์เพื่อสอดคล้องแผนพัฒนาท้องถิ่นขององค์กรปกครองส่วนท้องถิ่น แจ้งตามหนังสือกระทรวงมหาดไทย ที่ มท 0810.3/ว 2931 ลงวันที่ 15 พฤษภาคม 2562 เรื่อง ชักซ้อมแนวทางการทบทวนแผนพัฒนาท้องถิ่น (พ.ศ. 2561 – 2565) ขององค์กรปกครองส่วนท้องถิ่น ตามระเบียบกระทรวงมหาดไทย ว่าด้วยการจัดทำแผนขององค์กรปกครองส่วนท้องถิ่น พ.ศ. 2548 และแก้ไขเพิ่มเติมจนถึง (ฉบับที่ 3) พ.ศ. 2561

#### 3. สรุปผลการพัฒนาท้องถิ่นจากแผนพัฒนาท้องถิ่น พ.ศ.2561-2565

##### การวัดผลในเชิงปริมาณและเชิงคุณภาพ

4.3.1 โดยใช้รูปแบบเชิงพรรณนา ซึ่งสามารถแสดงได้ทั้งการอธิบายเชิงสถิติ รูปภาพ กราฟ ข้อมูลต่าง ๆ ซึ่งใช้แบบสำหรับการติดตามและประเมินผลเชิงปริมาณและคุณภาพ ดังนี้

1. แบบตัวบ่งชี้การปฏิบัติงาน(Performance Indicators)
2. แบบบัตรคะแนน(Scorecard Model) ตัวแบบเชิงเหตุผล หรือ Logical Model ของ Kaplan +Norton
3. แบบมุ่งวัดผลสัมฤทธิ์(Result Framework Model(RF))
4. แบบเชิงเหตุผล(Logical Model) ตัวแบบเชิงเหตุผล หรือ Logical Model
5. แบบวัดกระบวนการปฏิบัติงาน(Process Performance Measurement System(PPMS)) ระบบการวัดกระบวนการปฏิบัติงาน หรือ PPMS
6. แบบการประเมินโดยใช้วิธีการแก้ปัญหาหรือเรียนรู้จากปัญหาที่เกิดขึ้นหรือ Problem-Solving Method
7. แบบการประเมินแบบมีส่วนร่วม (Participatory Methods)
8. แบบการประเมินผลกระทบ(Impact Evaluation)
9. แบบการประเมินความเสี่ยง(Risk Assessment Model)
10. แบบการประเมินตนเอง(Self-assessment Model) และ
11. แบบอื่น ๆ ที่องค์กรปกครองส่วนท้องถิ่นกำหนดขึ้น ทั้งนี้ต้องอยู่ภายใต้กรอบตามข้อ 1-10 หรือเป็นแบบผสมก็ได้

4.3.2 เชิงปริมาณ(Quantity) คุณภาพ (Quality) ผลที่ได้จริงๆ คืออะไร ค่าใช้จ่าย(Cost) เวลา (Time) เป็นไปตามที่กำหนดไว้หรือไม่

4.3.3 ประชาชนได้ประโยชน์อย่างไรหรือราชการได้ประโยชน์อย่างไร

4.3.4 วัดผลนั้นได้จริงหรือไม่ หรือวัดได้เท่าไร(Key Performance Indicators : KPIs)

#### 4.3.5 ผลกระทบ(Impact)

#### 4. ข้อเสนอแนะในการจัดทำแผนพัฒนาท้องถิ่นในอนาคต

##### 1. ผลกระทบนำไปสู่ออนาคต

1. เกิดการพัฒนาพัฒนาที่ล่าช้า เพราะการดำเนินงานต่างๆ ขององค์กรปกครองส่วนท้องถิ่นต้องผ่านกระบวนการหลายขั้นตอน สลับซับซ้อน
2. ประชาชนอาจเกิดความเบื่อหน่ายกับกระบวนการจัดทำแผนที่มีความยุ่งยากมากขึ้น
3. ปัญหาอาจไม่ได้รับการแก้ไขอย่างตรงจุดเพราะข้อจำกัดของระเบียบกฎหมายที่ทำให้ยากและบางเรื่องอาจทำไม่ได้

##### 2. ข้อเสนอแนะ ผลจากการพัฒนา

- 1) การจัดทำแผนพัฒนาท้องถิ่นสี่ปีควรพิจารณาถึงสถานการณ์ปัจจุบันและการคาดการณ์ในอนาคตเกี่ยวกับนโยบายและแนวทางการพัฒนาประเทศ
- 2) การจัดทำแผนพัฒนาท้องถิ่นสี่ปีควรพิจารณาถึงงบประมาณและคำนึงถึงสถานะการคลังในการพิจารณาโครงการ/กิจกรรม ที่จะบรรจุในแผนพัฒนาท้องถิ่นสี่ปี
- 3) ควรเร่งรัดให้มีการดำเนินโครงการ/กิจกรรม ที่ตั้งในข้อบัญญัติงบประมาณรายจ่ายให้สามารถดำเนินการได้ในปีงบประมาณนั้น
- 4) องค์กรบริหารส่วนตำบลตอนตั้ง ควรพิจารณาตั้งงบประมาณให้เพียงพอและเหมาะสมกับกับภารกิจแต่ละด้านที่จะต้องดำเนินการ ซึ่งจะช่วยลดปัญหาในการโอนเพิ่ม โอนลด โอนตั้งจ่ายรายการใหม่





ประกาศองค์การบริหารส่วนตำบลอนดิ่ง  
เรื่อง ประกาศใช้แผนพัฒนาท้องถิ่น (พ.ศ.๒๕๖๖-๒๕๗๐)  
ขององค์การบริหารส่วนตำบลอนดิ่ง

\*\*\*\*\*

ตามพระราชบัญญัติสภาตำบลและองค์การบริหารส่วนตำบล พ.ศ. ๒๕๓๗ และที่แก้ไขเพิ่มเติมถึง (ฉบับที่ ๗) พ.ศ. ๒๕๖๒ มาตรา ๖๙/๑ และระเบียบกระทรวงมหาดไทย ว่าด้วยการจัดทำแผนพัฒนาขององค์กรปกครองส่วนท้องถิ่น พ.ศ. ๒๕๔๘ และที่แก้ไขเพิ่มเติมถึง (ฉบับที่ ๓) พ.ศ. ๒๕๖๑ ประกอบกับหนังสือกระทรวงมหาดไทย ด่วนที่สุด ที่ มท ๐๘๑๐.๓/ว๗๔๖๗ ลงวันที่ ๑๔ ธันวาคม ๒๕๖๓ เรื่อง แนวทางการจัดทำแผนพัฒนาขององค์กรปกครองส่วนท้องถิ่น (พ.ศ. ๒๕๖๖ - ๒๕๗๐) โดยให้องค์กรปกครองส่วนท้องถิ่นจัดทำแผนพัฒนาขององค์กรปกครองส่วนท้องถิ่น (พ.ศ. ๒๕๖๖ - ๒๕๗๐) ให้เป็นไปตามระเบียบกระทรวงมหาดไทยว่าด้วยการจัดทำแผนพัฒนาขององค์กรปกครองส่วนท้องถิ่น พ.ศ. ๒๕๔๘ และที่แก้ไขเพิ่มเติมถึง (ฉบับที่ ๓) พ.ศ. ๒๕๖๑ ข้อ ๑๗ โดยให้มีความสอดคล้องกับยุทธศาสตร์การพัฒนาขององค์กรปกครองส่วนท้องถิ่นในเขตจังหวัด ยุทธศาสตร์จังหวัด ยุทธศาสตร์กลุ่มจังหวัด แผนพัฒนาจังหวัด แผนพัฒนากลุ่มจังหวัด แผนพัฒนาภาค แผนพัฒนาเศรษฐกิจและสังคมแห่งชาติ ยุทธศาสตร์ชาติ ๒๐ ปี และเป้าหมายการพัฒนาที่ยั่งยืน (Sustainable Development Goals; SDGs) โดยในการจัดทำประชาคมท้องถิ่นให้ดำเนินการตามหลักการบริหารจัดการบ้านเมืองที่ดี ทั้งนี้ ร่างแผนพัฒนาท้องถิ่น (พ.ศ. ๒๕๖๖ - ๒๕๗๐) ขององค์การบริหารส่วนตำบลอนดิ่งได้ผ่านการพิจารณาจากคณะกรรมการพัฒนาองค์การบริหารส่วนตำบลอนดิ่ง และประชาคมท้องถิ่นโดยความเห็นชอบของสภาองค์การบริหารส่วนตำบลอนดิ่ง ในการประชุมสภาองค์การบริหารส่วนตำบลอนดิ่ง สมัยวิสามัญ สมัยที่ ๑ ประจำปี พ.ศ. ๒๕๖๕ เมื่อวันที่ ๑๑ กุมภาพันธ์ ๒๕๖๕ เรียบร้อยแล้ว นั้น

อาศัยอำนาจตามความข้อ ๑๗ (๔)แห่งระเบียบกระทรวงมหาดไทยว่าด้วยการจัดทำแผนพัฒนาขององค์กรปกครองส่วนท้องถิ่น พ.ศ. ๒๕๔๘ และที่แก้ไขเพิ่มเติมถึง (ฉบับที่ ๓) พ.ศ. ๒๕๖๑ จึงอนุมัติและประกาศใช้แผนพัฒนาท้องถิ่น (พ.ศ. ๒๕๖๖ - ๒๕๗๐) ขององค์การบริหารส่วนตำบลอนดิ่ง ต่อไป

จึงประกาศมาให้ทราบโดยทั่วกัน

ประกาศ ณ วันที่ ๑๔ กุมภาพันธ์ พ.ศ.๒๕๖๕

(นายสุบรรณ เมิกช่วง)  
นายกองค์การบริหารส่วนตำบลอนดิ่ง



